

Data Arolwg Manwerthu

Cyngor Sir Penfro

Arolwg Mis, Medi 2022

Tudalen Gynnwys

1.	Cyflwyniad a Chrynodeb	3
2.	Data ar Ganol Trefi	9
3.	Mapiau	18

Cyflwyniad a Chrynodeb

Mae'r ddogfen hon yn cynnwys data a mapiau arolwg o Arolwg Canol Trefi Sir Benfro a gynhaliwyd ym mis Medi 2022. Gwnaed arolwg o ganol y trefi canlynol:

- Abergwaun
- Hwlfordd
- Aberdaugleddau
- Arberth
- Penfro
- Doc Penfro

Sylwch mai Awdurdod Parc Cenedlaethol Arfordir Penfro (APCAP) a gynhaliodd yr arolwg o ganol trefi yn nhiriogaeth ei awdurdod cynllunio. Ychwanegwyd y rhain at yr adroddiad hwn, gan eu hamlygu mewn llwyd. Gwnaed arolwg APCAP ym mis Mehefin 2022).

Canolbwyntiodd yr arolwg ar yr eiddo o fewn terfynau dynodedig canol trefi Cynllun Datblygu Lleol (CDLI) Sir Benfro. Caiff y terfynau hyn eu dangos yn y mapiau yn adran 3 o'r adroddiad hwn.

Mae'r Cynllun Datblygu Lleol yn cael ei adolygu ar hyn o bryd a chynhaliwyd ymgynghoriad cyn adneuo rhwng mis Ionawr a mis Mawrth 2020. Fodd bynnag, o ganlyniad i bandemig COVID-19 ac yn sgil cyhoeddi canllawiau gan Cyfoeth Naturiol Cymru (CNC) ar lefelau ffosffad mewn Ardaloedd Cadwraeth Arbennig afonol ym mis Ionawr 2021, mae angen ailasesu nifer o safleoedd dyranedig yn CDLI Adnau 2. Ni fydd yr awdurdod mewn sefyllfa i wybod pa safleoedd y gellir eu cadw o fewn y cynllun hyd nes y daw rhagor o wybodaeth i law a bod gwaith ymchwil ychwanegol yn cael ei gynnal. Bydd oedi i amserlen CDLI 2 a bydd cytundeb cyflawni diwygiedig yn cael ei baratoi, a fydd yn cynnwys dychwelyd i gam y cynllun adnau. Bydd ail gynllun adnau yn cael ei gyhoeddi ar gyfer ymgynghoriad cyhoeddus yn y dyfodol, ond mae'r amseru yn ansicr ac yn ddibynnol ar ryddhau gwybodaeth a chanlyniadau ymchwil. Cynigiwyd newidiadau i bolisi manwerthu a therfynau manwerthu a chynigwyd dynodiadau fel rhan o'r ymgynghoriad ar y cynllun adnau, a bydd unrhyw ddiwygiadau arfaethedig yn destun ymgynghoriad fel rhan o ymgynghoriad yr ail gynllun adnau.

Effaith Covid-19

Cyhoeddodd Sefydliad Iechyd y Byd fod COVID-19 yn bandemig byd-eang ar 11 Mawrth 2020. Yn dilyn y dyddiad hwn, bu rhaid i nifer o wasanaethau manwerthu a lletygarwch nad oedd yn hanfodol gau yn ystod y cyfnod rhwng mis Mawrth 2020 a mis Awst 2021. Cynhaliwyd yr arolwg manwerthu ar gyfer eleni ym mis Medi 2022, sef dros 12 mis ers i unrhyw gyfyngiadau o ran agor fod mewn grym

Casglu gwybodaeth

Casglwyd yr wybodaeth ganlynol ar gyfer pob eiddo masnachol:

- Os oedd y llawr daear yn cael ei ddefnyddio a'i peidio
- Dosbarth defnydd y llawr daear gan ddefnyddio Gorchymyn Cynllunio Gwlad a Thref (Dosbarthiadau Defnydd) 1987 (fel y newidiwyd).

Mae dadansoddiad pen desg o fapiau wedi rhoi arwynebedd llawr crynswth ar gyfer yr holl unedau manwerthu.

Ar gyfer eiddo gwag, gwnaed chwiliadau dilynol o ffeiliau cynllunio hanesyddol a defnyddiwyd arolygon blaenorol i benderfynu'r dosbarth defnydd hysbys diwethaf, lle bo hynny'n bosibl.

Mae'r tablau yn yr adran ddadansoddi'n cynnwys gwybodaeth am y canlynol:

Defnyddiau Dosbarth A:

Sawl eiddo a nodwyd fel A1, A2 neu A3 yn y Gorchymyn Dosbarthiadau Defnydd.

- Defnyddiau A1 yw siopau o bob math, gan gynnwys archfarchnadoedd a warysau manwerthu. Mae defnyddiau A1 hefyd yn cynnwys trinwyr gwallt a bariau brechdanau (heblaw'r rhai sy'n gwerthu bwyd poeth) a rhai ystafelloedd arddangos.
- Defnyddiau A2 yw'r rhai sy'n cynnig gwasanaethau ariannol a phroffesiynol i aelodau o'r cyhoedd sy'n ymweld, gan gynnwys banciau, cymdeithasau adeiladu, gwerthwyr tai a swyddfeydd betio. Gwnaethpwyd diwygiad i'r Gorchymyn Dosbarthiadau Defnydd yng Nghymru¹ ym mis Hydref 2022 sy'n hepgor swyddfeydd betio o Ddosbarth Defnydd C2 ac yn gosod Siopau Betio yn y categori Sui Generis.
- Defnyddiau A3 yw mannau gwerthu bwyd a diod, gan gynnwys tai bwyta, bariau, tafarnau a phrydau parod.²

Math o eiddo Dosbarth A:

Mae dadgyfuno'r unedau hynny yn nosbarthiadau defnydd A1, A2 ac A3 yn helpu i roi darlun mwy eglur o'r math o wasanaeth sy'n cael ei ddarparu gan yr uned honno. Yn gyffredinol mae unedau A1 o natur gymharu neu gyfleuster; fodd bynnag mae rhai defnyddiau A1 yn cynnig gwasanaethau (fel triniwr gwallt

¹ Daeth Gorchymyn Cynllunio Gwlad a Thref (Dosbarthiadau Defnydd) (Diwygio) (Cymru) 2022 i rym ar 20 Hydref 2022. Gwnaed newidiadau hefyd i Anheddau Dosbarth defnydd C3, a ddiffinnir fel yr unig neu brif breswylfa. Ychwanegodd y diwygiad Anheddau Dosbarth Defnydd C5, sydd heb fod yn unig breswylfa neu'n brif breswylfa, a Dosbarth Defnydd C6: Gosodiadau tymor byr.

² Sylwch fod y dosbarth defnydd A3 wedi cael ei newid eto yn Lloegr; fodd bynnag, nid yw'r newid hwn yn berthnasol yng Nghymru.

neu swyddfa bost). Yn gyffredinol mae dosbarthiadau defnydd A2 ac A3 o natur gwasanaeth. Rhannwyd y mathau o unedau fel a ganlyn:

- Uned gymharu: Yr unedau hynny sy'n gwerthu cynhyrchion o natur barhaol i'r cyhoedd. Cynhyrchion yw'r rhain fel dillad, electroneg, cerddoriaeth neu lyfrau.
- Uned gyfleus: Yr unedau hynny sy'n gwerthu cynhyrchion o natur amharhaol i'r cyhoedd. Cynhyrchion yw'r rhain fel bwyd neu bethau ymolchi.
- Uned wasanaeth: Yr unedau hynny sy'n cynnig gwasanaeth i'r cyhoedd. Gwasanaethau yw'r rhain fel trinwyr gwallt, siopau betio neu werthwyr tai.

Crynodeb o ddata'r arolwg

Mae nifer yr unedau gwag yn nosbarth A wedi gostwng yn ystod y flwyddyn ddiwethaf yng nghanol pob tref, ar wahân i Aberdaugleddau sydd heb newid. Gostyngodd canran yr unedau gwag yn nosbarth A 4% neu 5% yng nghanol trefi Abergwaun, Hwlfordd, Marina Aberdaugleddau, Arberth, Penfro a Doc Penfro.

Mae cyfraddau'r unedau gwag yn parhau yn uwch na chyfartaledd cenedlaethol Cymru³ yn Abergwaun, Hwlfordd, Aberdaugleddau a Doc Penfro. Mae cyfradd yr unedau gwag yng nghanol tref Penfro yn is na'r gyfartaledd yng Nghymru ar gyfer Chwarter 3.2022. Mae cyfradd yr unedau gwag yn Arberth a Marina Aberdaugleddau yn sylweddol is na'r gyfradd gyfartalog yng Nghymru.

Yng nghanol tref Abergwaun, gostyngodd cyfradd yr unedau gwag eiddo Dosbarth A o 22% yn 2021 i 17% yn 2022. Agorwyd The Old Factory Shop yn ystod y flwyddyn ddiwethaf sydd ag arwynebedd manwerthu sylweddol ar y Stryd Fawr. Cofnododd yr arolwg manwerthu fod nifer fach o unedau annibynnol wedi agor yng nghanol tref Abergwaun.

Roedd gostyngiad o naw uned yn yr unedau gwag Dosbarth A yng nghanol tref Hwlfordd gyda 21% o unedau gwag yn 2022. Hwlfordd sydd â'r nifer cyffredinol mwyaf o unedau gwag ym mhob dosbarth defnydd, gyda chyfanswm o 58 uned wag yng nghanol y dref. Mae ystod o siopau wedi cau yng nghanol tref Hwlfordd, yn rhannol oherwydd dirywiad parhaus y stryd fawr, gyda siopau cenedlaethol megis New Look yn cau a Mountain Warehouse yn cael ei hadleoli i Barc Manwerthu Llwynhelyg. Bu cynnydd cyffredinol yn nifer yr adeiladau yn nosbarth A3 (Bwyd a Diod) yn y dref a gostyngiad bach yn nefnyddiau A1 (Manwerthu) ac A2 (Gwasanaethau Ariannol a Phroffesiynol.)

³Gwelwyd cyfradd gyfartalog o 16.6% ar gyfer unedau gwag canol trefi yng Nghymru yn ystod Chwarter 3 2022 (Consortiwm Manwerthu Cymru).

Cofnododd canol tref Aberdaugleddau 28 o Unedau gwag yn Nosbarth A yng nghanol y dref, ffigwr nad oedd wedi newid ers arolwg 2021. Gwelwyd cynnydd cyffredinol o 29% i 30% yng nghyfradd yr unedau gwag yn nosbarth A oherwydd y gostyngiad cyffredinol yn nifer yr unedau yn nosbarth A (o ganlyniad i Siopau Betio yn cael eu symud o ddsbarth defnydd A i'r categori Sui Generis). Canol tref Aberdaugleddau sydd â'r gyfradd uchaf o unedau gwag yng nghanol trefi Sir Benfro ac mae'n sylweddol uwch na'r gyfartaledd cenedlaethol. Gallai hyn fod yn rhannol o ganlyniad i lwyddiant Marina Aberdaugleddau. Mae trosiant wedi bod o ran cau ac agor unedau annibynnol bach.

Ni chofnododd Marina Aberdaugleddau unrhyw unedau gwag am y tro cyntaf ers i'r arolwg gael ei gynnal. Mae canlyniadau'r arolwg yn dangos cynnydd ym mhedwar o ddefnyddiau Manwerthu A1. Mae'n amlwg fod nifer wedi manteisio ar yr adeiladau a oedd ar gael ym Marina Aberdaugleddau yn ystod y ddwy flynedd ddiwethaf, pan wnaeth arolwg manwerthu 2020 gofnodi 8 uned wag. Gallai hyn fod yn rhannol o ganlyniad i westy newydd yn cael ei agor yn 2022.

Mae canol tref Arberth yn parhau i ffynnu, gyda nifer y lleoedd gwag yn nosbarth A wedi gostwng o 8 uned i 4 uned. Cofnododd y dref gyfradd o 5% o unedau gwag yn Nosbarth A. Ers y cynhaliwyd Arolwg Manwerthu 2021, mae Cwrt Bwyd Hwb wedi agor ac mae gan canol tref Arberth nifer fawr o siopau annibynnol o hyd. Mae canol tref Arberth yn boblogaidd ac yn denu pobl leol yn ogystal â thwristiaid.

Mae canol tref Penfro wedi gweld y gyfradd o unedau gwag yn gostwng o 19% i 15%, gyda chyfanswm o 16 o unedau Dosbarth A yn wag. Cafwyd trosiant ymysg busnesau newydd, yn enwedig yn nosbarth defnydd Manwerthu A1.

Mae cyfradd yr unedau gwag yn Noc Penfro wedi gostwng o 24% i 19%, a cheir 20 o unedau gwag yn nosbarth A.

Yr unig dref i gofnodi gostyngiad yn nifer yr unedau siopau cymharol yng nghanol y dref oedd Hwlfordd, gyda threfi eraill yn parhau yr un fath, neu wedi profi cynnydd yn nifer y siopau cymharol. Ni effeithiwyd llawer ar lefel yr unedau cyfleuster ym mhob canolfan fanwerthu. Cynyddodd lefel yr unedau gwasanaeth yng nghanol pob tref heblaw am Aberdaugleddau a Marina Aberdaugleddau, gyda'r cynnydd mwyaf wedi'i gofnodi yn Abergwaun a Hwlfordd. Yn yr un modd ag a welwyd mewn arolygon blaenorol, mae gan lawer o ganol trefi Sir Benfro gyfran uwch na'r gyfartaledd cenedlaethol o unedau yn seiliedig ar wasanaeth. Mewn rhai achosion, mae hyn yn adlewyrchu pwysigrwydd twristiaeth i ganol tref ac yn dangos lefelau uchel o gaffis a thai bwyta. Mewn achosion eraill, mae'n arddangos canol tref sydd mewn trafferth gyda lefelau isel o siopau nwyddau cymharol.

Ni fu unrhyw newid ym mhresenoldeb siopau betio ar y stryd fawr (gweler Tabl 2.8). Gwelwyd cynnydd yn nifer y siopau elusen (gweler Tabl 2.9) a chynnydd yn nifer y siopau trin gwallt, barbwyr a salonau harddwch (gweler Tabl 2.10). Mae nifer y siopau dillad yn parhau i ostwng ar draws canol y trefi.

Darparodd Astudiaeth Manwerthu Rhanbarth De-orllewin Cymru (2017) ddadansoddiad o gryfderau a gwendidau cymharol canol trefi Sir Benfro, ar sail arolwg manwerthu 2016, ymweliadau ymgynghorwyr â chanol y trefi, ac arolwg aelwydydd dros y ffôn. Mae'r arolwg yn awgrymu bod y dadansoddiad hwn o gryfderau a gwendidau cymharol canol trefi Sir Benfro yn parhau i fod yn berthnasol.

Mae dylanwadau ychwanegol ar feddiannaeth unedau yng nghanol trefi, ac eithrio COVID-19, yn cynnwys effaith Brexit, y gostyngiad ym mhresenoldeb banciau a chymdeithasau adeiladu ar y stryd fawr, a strategaeth genedlaethol rhai manwerthwyr mawr, gan gynnwys gostyngwyr a manwerthwyr ffasiwn. Mae siopau ddillad cadwyn cenedlaethol wedi parhau i gau yn Hwlfordd, a dybir i fod o ganlyniad i ddirywiad parhaus y stryd fawr a thwf siopa ar-lein.

Mae polisi CDLI GN.12 'Datblygu Canol Trefi' yn mynnu nad yw datblygiadau arfaethedig yn creu crynodiad o fwy na thraean o ddefnyddiau (manwerthu) nad ydynt yn A1 o fewn prif ffryntiad. Mae'r arolwg manwerthu yn dangos bod y canolfannau manwerthu canlynol â llai na dau draean o ddefnyddiau A1 yn y prif ffryntiad: Abergwaun, Arberth a Phenfro. Pan gaiff defnyddiau A1 gwag hefyd eu diddymu, mae llai na dau draean o brif ffryntiadau'r canol trefi canlynol yn unedau A1 mewn defnydd: Abergwaun, Hwlfordd, Arberth, Penfro a Doc Penfro. Mae'n annisgwyl bod Arberth, sy'n ganol tref poblogaidd sy'n perfformio'n dda, â llai na dau draean o ddefnyddiau A1 yn y brif ardal fanwerthu. Mae hefyd yn ddi-ddorol bod cyfradd meddiannaeth uchel o 80% ymysg unedau defnydd A1 mewn defnydd ym mhrif ardal fanwerth canol tref Aberdaugleddau, ac eto canol tref Aberdaugleddau sydd â'r gyfradd gyffredinol uchaf o unedau gwag yn Sir Benfro (gweler Tabl 2.7).

Polisi Cynllunio Manwerthu

Ym mis Medi 2022, cyhoeddodd yr awdurdod Nodyn Ymgynghorol Interim ar Ddatblygu yng Nghanol Trefi sy'n darparu canllawiau ar gymhwyso polisi cynllunio ac ystyriaethau perthnasol wrth wneud penderfyniadau ar geisiadau cynllunio yng nghanol trefi. Ers i Gynllun Datblygu Lleol Sir Benfro gael ei fabwysiadu ym mis Chwefror 2013, bu newid sylweddol yn sefyllfa'r cynllun datblygu yn sgil cyhoeddi Cymru'r Dyfodol – Cynllun Cenedlaethol 2040 (Chwefror 2021). Mae polisi cynllunio cenedlaethol hefyd wedi'i ddiweddarau ym Mholisi Cynllunio Cymru (Argraffiad 11, 2021) a Nodyn Cyngor Technegol 4: Manwerthu a Datblygu Masnachol (Tachwedd 2016). Mae Cymru'r Dyfodol a pholisi cynllunio cenedlaethol yn defnyddio dull mwy caniatool er mwyn cefnogi canol trefi aml-swyddogaethol a bywiog. Mae'r Nodyn Cyngori Interim yn cyfleu meysydd lle nad yw polisi'r CDLI yn cydymffurfio â Chymru'r Dyfodol a pholisi cynllunio cenedlaethol. Y ddau brif faes polisi yw fel a ganlyn;

Mae polisi CDLI GN.12 Datblygu Canol Tref (maen prawf 2) yn ceisio cyfyngu ardaloedd prif ffryntiadau ar gyfer defnyddiau manwerthu A1, gan ganiatáu dim mwy na thraean o ddefnyddiau nad ydynt yn nosbarth A1. Dengys Tabl 2.5 isod fod canol trefi Abergwaun, Arberth a Phenfro â llai na dwy ran o dair o unedau defnydd A1 yn y prif ardaloedd ffryntiadau manwerthu. Pan ddiystyrir eiddo gwag hefyd, mae llai na dwy ran o dair o'r brif ardal fanwerthu yn Hwlfordd a Doc Penfro yn nosbarth defnydd A1 mewn defnydd. Mae Polisi 6 Cymru'r

- Dyfodol yn mabwysiadu dull gwneud 'Canol Tref yn flaenoriaeth' er mwyn cefnogi cyfleusterau masnachol, manwerthu, addysg, iechyd, hamdden a gwasanaethau cyhoeddus newydd yng nghanol trefi. Wrth wneud penderfyniadau, rhoddir cryn bwys ar Gymru'r Dyfodol gan mai hwn yw'r polisi cynllun datblygu diweddaraf i gael ei fabwysiadwyd er mwyn cefnogi canol trefi aml-swyddogaeth.
- Nid yw Polisi CDLI GN.12 Datblygu Canol Tref (maen prawf 4) yn caniatáu newid defnydd i ddefnydd preswyl (Dosbarth Defnydd C3) ar lawr daear mewn prif ffryntiad manwerthu na ffryntiad eilaidd. Mae Cymru'r Dyfodol yn datgan bod "canol trefi nid yn unig yn addas ar gyfer datblygiadau amhreswyl ond yn lleoliad priodol ar gyfer cartrefi newydd" (cyfiawnhad rhesymegol i bolisi 6, tudalen 71). Mae'r nodyn cyfarwyddyd interim yn nodi y bydd defnyddiau preswyl yn parhau i gael eu cyfyngu ar y llawr daear mewn prif ardaloedd manwerthu, ac efallai y bydd defnyddiau preswyl yn cael eu hystyried yn briodol ar lawr daear mewn ardaloedd manwerthu eilaidd.

Data ar Ganol Trefi 2022

2.1 Nifer yr unedau Dosbarth A

A1: Defnyddiau A1 yw siopau o bob math, gan gynnwys archfarchnadoedd a warysau manwerthu. Mae defnyddiau A1 hefyd yn cynnwys trinwyr gwallt a bariâu brechdanau (heblaw'r rhai sy'n gwerthu bwyd poeth) a rhai ystafelloedd arddangos.

A2: Defnyddiau A2 yw'r rhai sy'n cynnig gwasanaethau ariannol a phroffesiynol i aelodau'r cyhoedd sy'n ymweld, gan gynnwys banciau, cymdeithasau adeiladu, gwerthwyr tai

A3: Defnyddiau A3 yw mannau gwerthu bwyd a diod, gan gynnwys tai bwyta, bariâu, tafarnau a phrydau parod

Tref	A1 mewn defnydd	A2 mewn defnydd	A3 mewn defnydd	Dosbarth A cymysg mewn defnydd	Gwag Dosbarth A	Cyfanswm Dosbarth A	% unedau gwag Dosbarth A	Cyfanswm yr unedau gwag pob defnydd heblaw preswyl
Abergwaun	44	10	22	2	16	94	17%	20
Hwlfordd	97	37	31	1	45	211	21%	58
Aberdaugleddau	41	9	14	2	28	94	30%	33
Marina Aberdaugleddau	16	0	8	0	0	24	0%	0
Arberth	47	9	22	2	4	84	5%	5
Penfro	53	15	22	2	16	108	15%	26
Doc Penfro	57	15	12	0	20	104	19%	22
Dinbych y Pysgod	Dim dadansoddiad ar gael	Dim dadansoddiad ar gael	Dim dadansoddiad ar gael	Dim dadansoddiad ar gael	11	184	6%	Dim dadansoddiad ar gael
Saundersfoot	Dim dadansoddiad ar gael	Dim dadansoddiad ar gael	Dim dadansoddiad ar gael	Dim dadansoddiad ar gael	0.5	66	1%	Dim dadansoddiad ar gael

Tref	A1 mewn defnydd	A2 mewn defnydd	A3 mewn defnydd	Dosbarth A cymysg mewn defnydd	Gwag Dosbarth A	Cyfanswm Dosbarth A	% unedau gwag Dosbarth A	Cyfanswm yr unedau gwag pob defnydd heblaw preswyl
Tyddewi	Dim dadansoddiad ar gael	Dim dadansoddiad ar gael	Dim dadansoddiad ar gael	Dim dadansoddiad ar gael	3	60	5%	Dim dadansoddiad ar gael
Solfach	Dim dadansoddiad ar gael	Dim dadansoddiad ar gael	Dim dadansoddiad ar gael	Dim dadansoddiad ar gael	1	14	7%	Dim dadansoddiad ar gael
Trefraeth	Dim dadansoddiad ar gael	Dim dadansoddiad ar gael	Dim dadansoddiad ar gael	Dim dadansoddiad ar gael	0	29	0%	Dim dadansoddiad ar gael

Sylwch:

- Mae'r data yn berthnasol i unedau llawr daear yn unig.
- Dim dadansoddiad ar gael: Arolwg Parc Cenedlaethol dyddiedig Mehefin 2022
- Cyfradd yr unedau gwag yng Nghanol Trefi Cymru oedd 16.6 yn ystod Chwarter 3 2022 (Consortiwm Manwerthu Cymru).
- Mae 0.5 yn dynodi bod eiddo wedi'i isrannu.

2.2 Arwynebedd llawr daear unedau Dosbarth A (crynswth m20 2022

Mae dadansoddiad pen desg o fapiau wedi rhoi arwynebedd llawr crynswth ar gyfer yr holl unedau manwerthu.

Arwynebedd llawr	A1 arwynebedd llawr mewn defnydd	A2 Arwynebedd llawr mewn defnydd	A3 Arwynebedd llawr mewn defnydd	Dosbarth A cymysg mewn defnydd	Unedau gwag dosbarth A	Cyfanswm
Abergwaun	7775	1052	3187	404	2159	14577
Hwlfordd	17944	5579	4460	141	6914	35038
Aberdaugleddau	5310	1152	2261	603	3924	13250
Marina Aberdaugleddau	1210	0	724	0	0	1934
Arberth	4360	580	3049	1035	372	9396
Penfro	7227	2005	4317	359	3307	17215
Doc Penfro	10491	2129	1356	0	2675	16651
Dinbych-y-pysgod	Dim dadansoddiad ar gael	Dim dadansoddiad ar gael	Dim dadansoddiad ar gael	Dim dadansoddiad ar gael	1887	-
Saundersfoot	Dim dadansoddiad ar gael	Dim dadansoddiad ar gael	Dim dadansoddiad ar gael	Dim dadansoddiad ar gael	49	-
Tyddewi	Dim dadansoddiad ar gael	Dim dadansoddiad ar gael	Dim dadansoddiad ar gael	Dim dadansoddiad ar gael	240	-
Solfach	Dim dadansoddiad ar gael	Dim dadansoddiad ar gael	Dim dadansoddiad ar gael	Dim dadansoddiad ar gael	155	-
Trefdraeth	Dim dadansoddiad ar gael	Dim dadansoddiad ar gael	Dim dadansoddiad ar gael	Dim dadansoddiad ar gael	0	-

Nodyn:

- Dim dadansoddiad ar gael: Arolwg Parc Cenedlaethol dyddiedig Mehefin 2022

2.3 Math o unedau Dosbarth A 2014-2022 A. Niferoedd unedau

Cymharol (mewn defnydd)

Uned gymharu: Yr unedau hynny sy'n gwerthu cynhyrchion o natur barhaol i'r cyhoedd. Cynhyrchion yw'r rhain fel dillad, electroneg, cerddoriaeth neu lyfrau.

Blynyddol	Abergwaun	Hwlfordd	Aberdaugleddau	Marina Aberdaugleddau	Arberth	Penfro	Doc Penfro
2014 Cymharu (mewn defnydd)	39	94	30	8	42	34	48
2016 Cymharu (mewn defnydd)	35	103	30	9	40	35	45
2018 Cymharu (mewn defnydd)	32	90	34	9	40	33	38
2019 Cymharu (mewn defnydd)	32	91	31	9	39	33	37
2020 Cymharu (mewn defnydd)	29	80	29	8	35	33	36

Blynyddol	Abergwaun	Hwlfordd	Aberdaugleddau	Marina Aberdaugleddau	Arberth	Penfro	Doc Penfro
2021 Cymharu (mewn defnydd)	30	74	26	7	36	30	36
2022 Cymharu (mewn defnydd)	30	70	29	12	35	34	37

Cyfleustra (Mewn defnydd)

Uned Cyfleustra: Yr unedau hynny sy'n gwerthu cynhyrchion o natur amharhaol i'r cyhoedd. Cynhyrchion yw'r rhain fel bwyd neu bethau ymolchi.

Blynyddol	Abergwaun	Hwlfordd	Aberdaugleddau	Marina Aberdaugleddau	Arberth	Penfro	Doc Penfro
2014 Cyfleustra (Mewn defnydd)	4	2	3	0	4	4	1
2016 Cyfleustra (Mewn defnydd)	4	2	3	0	4	3	1
2018 Cyfleustra	4	3	3	0	4	6	5

Blynyddol	Abergwaun	Hwlfordd	Aberdaugleddau	Marina Aberdaugleddau	Arberth	Penfro	Doc Penfro
(Mewn defnydd)							
2019 Cyfleustra (Mewn defnydd)	4	3	2	0	4	6	5
2020 Cyfleustra (Mewn defnydd)	4	3	2	0	4	6	5
2021 Cyfleustra (Mewn defnydd)	4	3	2	0	4	6	5
2022 Cyfleustra (Mewn defnydd)	5	3	2	0	5	6	5

Gwasanaeth (mewn defnydd)

Uned gwasanaeth: Yr unedau hynny sy'n cynnig gwasanaeth i'r cyhoedd. Gwasanaethau yw'r rhain fel trinwyr gwallt, siopau betio neu werthwyr tai.

Blynyddol	Abergwaun	Hwlfordd	Aberdaugleddau	Marina Aberdaugleddau	Arberth	Penfro	Doc Penfro
2014 Gwasanaeth	43	106	47	11	42	63	45

Blynyddol	Abergwaun	Hwlfordd	Aberdaugleddau	Marina Aberdaugleddau	Arberth	Penfro	Doc Penfro
(mewn defnydd)							
2016 Gwasanaeth (mewn defnydd)	45	100	49	9	43	65	44
2018 Gwasanaeth (mewn defnydd)	43	94	45	11	41	60	40
2019 Gwasanaeth (mewn defnydd)	43	91	46	11	40	59	41
2020 Gwasanaeth (mewn defnydd)	42	95	42	8	37	54	39
2021 Gwasanaeth (mewn defnydd)	37	88	38	14	36	51	40
2022 Gwasanaeth (mewn defnydd)	43	93	35	12	40	52	42

Gwag

Ar gyfer eiddo gwag, gwnaed chwiliadau dilynol o ffeiliau cynllunio hanesyddol a defnyddiwyd arolygon blaenorol i benderfynu'r dosbarth defnydd hysbys diwethaf, lle bo hynny'n bosibl.

Blynyddol	Abergwaun	Hwlfordd	Aberdaugleddau	Marina Aberdaugleddau	Arberth	Penfro	Doc Penfro
2014 gwag	9	42	21	0	2	7	17
2016 gwag	16	45	18	1	2	8	21
2018 gwag	19	38	23	2	5	9	28
2019 gwag	16	38	18	3	8	9	28
2020 gwag	17	44	17	8	10	15	26
2021 gwag	21	54	28	1	8	21	26
2022 gwag	16	45	28	0	4	16	20

Cyfanswm Dosbarth A

Sawl eiddo a nodwyd fel A1, A2 neu A3 yn y Gorchymyn Dosbarthiadau Defnydd.

Blynyddol	Abergwaun	Hwlfordd	Aberdaugleddau	Marina Aberdaugleddau	Arberth	Penfro	Doc Penfro
2014 Cyfanswm Dosbarth A	95	244	101	19	91	109	111
2016 Cyfanswm Dosbarth A	100	250	101	19	90	113	111

Blynyddol	Abergwaun	Hwlfordd	Aberdaugleddau	Marina Aberdaugleddau	Arberth	Penfro	Doc Penfro
2018 Cyfanswm Dosbarth A	98	225	106	22	90	108	111
2019 Cyfanswm Dosbarth A	93	223	98	23	90	107	112
2020 Cyfanswm Dosbarth A	92	222	90	24	86	108	106
2021 Cyfanswm Dosbarth A	94	220	95	22	86	108	107
2022 Cyfanswm Dosbarth A	94	211	94	24	84	108	104

2.4 Arwynebedd llawr (crynswth m2) Dosbarth A 2022

Mae dadansoddiad pen desg o fapiau wedi rhoi arwynebedd llawr crynswth ar gyfer holl unedau manwerthu

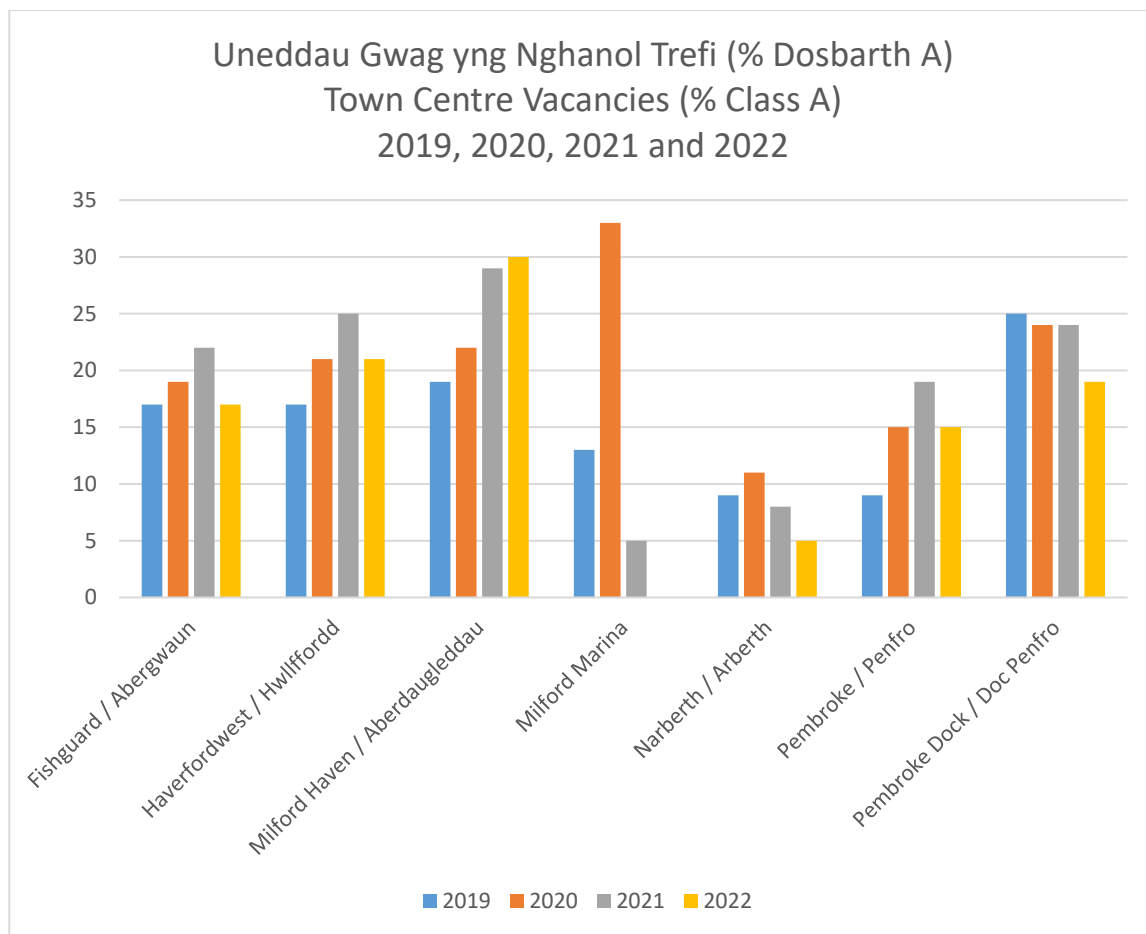
Tref	Arwynebedd llawr cymharu mewn defnydd	Arwynebedd llawr cyfleuster mewn defnydd	Arwynebedd llawr gwasanaeth mewn defnydd	Cymysg Dosbarth A (mewn defnydd)	Gwag	Cyfanswm
Abergwaun	4999	1960	5054	404	2159	14576
Hwlfordd	14766	947	12270	141	6914	35038
Aberdaugleddau	3618	697	4963	47	3923/3609	13248
Marina Aberdaugleddau	906	0	1028	0	0	1934
Arberth	3219	775	3995	1035	372	9396
Penfro	5136	1001	7412	359	3307	17215
Doc Penfro	5252	3860	4863	0	2675	16650

2.5 Tabl yn dangos y newidiadau yng Nghyfraddau Unedau Gweigion Dosbarth A rhwng 2014 a 2022

Tref	2014	2015	2016	2017	2018	2019	2020	2021	2022
Abergwaun	10%	9%	16%	15%	20%	17%	19%	22%	17%
Hwlfordd	9%	17%	18%	25%	17%	17%	21%	25%	21%
Aberdaugleddau	14%	21%	18%	20%	23%	19%	22%	29%	20%
Marina Aberdaugleddau	Amherthnasol	0%	5%	19%	9%	13%	33%	5%	0%
Arberth	4%	2%	2%	6%	6%	9%	11%	9%	5%
Penfro	9%	6%	7%	12%	10%	9%	15%	19%	26%
Doc Penfro	10%	15%	19%	22%	26%	25%	24%	24%	22%
Dinbych y Pysgod	7%	3%	4%	5%	7%	4%	4%	8%	6%
Saundersfoot	3%	8%	6%	5%	2%	0%	3%	5%	1%
Tyddewi	3%	3%	3%	3%	5%	8%	7%	8%	5%
Solfach	8%	0%	0%	8%	0%	7%	7%	7%	7%

Tref	2014	2015	2016	2017	2018	2019	2020	2021	2022
Trefdraeth	8%	0%	0%	8%	0%	7%	7%	7%	0%
Cyfartaledd Cenedlaethol y DU	13.9%	13.2%	12.5%	12.7%	12.2%	12.4%	12.4%	15.8%	13.9%

2.6 Graff yn dangos Cyfraddau Unedau Gwag Dosbarth A ar gyfer 2019



2.7 Tabl dangos canran y defnyddiau A1 mewn defnydd yn y prif ffyrntiad manwerthu

Canol tref	Cyfanswm prif ffyrntiad manwerth u mewn metrau	Cyfanswm prif ffyrntiad manwerth u mewn metrau gyda defnydd A1 (mewn defnydd a gwag)	Canran prif ffyrntiad manwerth u gyda defnydd A1 (mewn defnydd a gwag)	Cyfanswm prif ffyrntiad manwerth u mewn metrau gyda defnydd A1 mewn defnydd	Canran y ffyrntiad manwerth u cynradd gyda defnydd A1 mewn defnydd
Abergwaun	414	183	44%	136	33%
Hwlfordd	1127	749	66%	568	50%
Aberdaugleddau	200	179	90%	141	71%

Canol tref	Cyfanswm prif ffryntiad manwerth u mewn metrau	Cyfanswm prif ffryntiad manwerth u mewn metrau gyda defnydd A1 (mewn defnydd a gwag)	Canran prif ffryntiad manwerth u gyda defnydd A1 (mewn defnydd a gwag)	Cyfanswm prif ffryntiad manwerth u mewn metrau gyda defnydd A1 mewn defnydd	Canran y ffryntiad manwerth u cynradd gyda defnydd A1 mewn defnydd
Marina Aberdaugleddau	39	39	100%	39	100%
Arberth	468	270	58%	259	55%
Penfro	484	249	51%	229	47%
Doc Penfro	1043	759	73%	649	62%

2.8 Newidiau mewn siopau betio rhwng 2009 a 2022 (unedau mewn defnydd yn unig)

Cyfanswm Siopau Betio

Tref	2009	2012	2014	2016	2018	2019	2020	2021	2022
Abergwaun	1	1	1	1	1	1	0	0	0
Hwlfordd	2	2	2	3	3	3	3	2	2
Aberdaugleddau	2	3	3	3	3	3	2	2	2
Arberth	0	1	1	1	1	1	1	0	0
Penfro	1	1	2	2	1	2	1	1	1
Doc Penfro	0	1	2	3	2	2	2	1	1
Cyfanswm	6	9	11	13	11	11	9	6	6

Tref	2009	2012	2014	2016	2018	2019	2020	2021	2022
Trefdraeth	0	0	0	0	0	Amherthnasol	Amherthnasol	Amherthnasol	Amherthnasol
Saundersfoot	0	0	0	0	0	Amherthnasol	Amherthnasol	Amherthnasol	Amherthnasol
Tyddewi	0	0	0	0	0	Amherthnasol	Amherthnasol	Amherthnasol	Amherthnasol
Dinbych y Pysgod	2	2	3	2	2	Amherthnasol	Amherthnasol	Amherthnasol	Amherthnasol
Cyfanswm	2	2	3	2	2	Amherthnasol	Amherthnasol	Amherthnasol	Amherthnasol

2.9 Newidiadau mewn siopao elusen rhwng 2009 2 2022 (unedau mewn defnydd yn unig)

Cyfanswm y siopao elusen

Tref	2009	2012	2014	2016	2018	2019	2020	2021	2022
Abergwaun	1	3	3	2	4	4	4	4	3
Hwlfordd	8	9	12	11	11	11	9	9	12
Aberdaugleddau	3	3	4	3	4	7	4	3	3
Arberth	0	3	3	3	3	3	3	3	3
Penfro	4	4	4	4	4	4	3	3	3
Doc Penfro	1	1	7	5	4	6	5	4	6
Cyfanswm	17	23	33	28	30	35	28	26	30

Tref	2009	2012	2014	2016	2018	2019	2020	2021	2022
Trefdraeth	-	0	0	0	0	Amherthnasol	Amherthnasol	Amherthnasol	Amherthnasol
Saundersfoot	0	0	0	0	0	Amherthnasol	Amherthnasol	Amherthnasol	Amherthnasol
Solfach	-	-	0	0	0	Amherthnasol	Amherthnasol	Amherthnasol	Amherthnasol
Tyddewi	1	1	1	1	1	Amherthnasol	Amherthnasol	Amherthnasol	Amherthnasol
Dinbych y Pysgod	5	6	4	4	4	Amherthnasol	Amherthnasol	Amherthnasol	NAmherthnasol
Cyfanswm	6	7	5	5	5	Amherthnasol	Amherthnasol	Amherthnasol	Amherthnasol

2.10 Newidiadau mewn safleoedd mewn defnydd fel barbwyr / trinwyr gwallt a salonau harddwch rhwng 2020 a 2022 (unedau mewn defnydd yn unig)

Barbwyr / Trinwyr gwallt / Harddwch

Tref	2020	2021	2022
Abergwaun	7	6	8
Hwlfordd	10	14	15
Aberdaugleddau	7	8	8
Marina Aberdaugleddau	2	1	0
Arberth	4	5	6
Penfro	8	10	11
Doc Penfro	9	11	14
Cyfanswm	47	55	62

3. Mapiau Canol Trefi (gwelwch yr Atodiadau)

Mae'r mapiau'n dangos dosbarth defnydd yr eiddo yng nghanol y dref ar adeg yr arolwg manwerthu.

Mae'r rhestr ganlynol yn rhoi awgrym o'r mathau o ddefnydd a allai fod ym mhob dosbarth defnydd.

Siopau A1 – Siopau, warysau manwerthu, siopau trin gwallt, ymgwymerwyr, asiantaethau teithio a thocynnau, swyddfeydd post (ond nid swyddfeydd didoli), siopau anifeiliaid anwes, bariau brechedanau, ystafelloedd arddangos, siopau hurio domestig, sychlanhawyr a threfnwyr angladdau.

A2 Gwasanaethau ariannol a phroffesiynol - Gwasanaethau ariannol fel banciau a chymdeithasau adeiladu, gwasanaethau proffesiynol (ac eithrio gwasanaethau iechyd a meddygol) gan gynnwys asiantaethau eiddo a chyflogaeth.

A3 Bwyd a diod - Ar gyfer gwerthu bwyd a diod i'w bwyta ar y safle - bwytai, bariau byrbrydau a chaffis, sefydliadau yfed a siopau cludfwyd.

B1 Busnes - Swyddfeydd (ac eithrio'r rhai sy'n nosbarth A2), ymchwil a datblygu cynhyrchion a phrosesau, diwydiant ysgafn sy'n briodol ar gyfer ardal breswyl.

B2 Diwydiant cyffredinol – Defnydd ar gyfer proses ddiwydiannol heblaw'r rhai yn nosbarth B1 (ac eithrio dibenion llosgi, triniaeth gemegol, tirlenwi neu wastraff peryglus).

B8 Storio neu ddosbarthu - Defnydd ar gyfer storio neu fel canolfan ddosbarthu. Mae'r dosbarth hwn yn cynnwys storfa awyr agored.

C1 Gwestai - Gwestai, lletyau a thai llety lle na ddarperir elfen sylweddol o ofal (ac eithrio hosteli).

C3 Tai annedd, a ddefnyddir fel unig breswylfa neu brif breswylfa

C5 Tai annedd, a ddefnyddir mewn modd ac eithrio fel unig breswylfa new brif breswylfa

C5 Llety tymor byr

D1 Sefydliadau dibreswyl - Clinigau, canolfannau iechyd, crèches, meithrinfeydd dydd, canolfannau dydd, ysgolion, orielau celf (ac eithrio celf sydd ar werth neu ar gael i'w llogi), amgueddfeydd, llyfrgelloedd, neuaddau, mannau addoli, neuaddau eglwys, llysoedd barn, canolfannau addysg a hyfforddiant dibreswyl.

D2 Gwasanaeth a hamdden - Sinemâu, neuaddau cerddoriaeth a chyngherddau, casinos, neuaddau bingo a dawns, pyllau nofio, lloriau sglefrio, campfeydd neu ardal ar gyfer chwaraeon a hamdden dan do neu awyr agored (ac eithrio chwaraeon modur, neu lle defnyddir drylliau).

Sui Generis- Nid yw rhai defnyddiau yn perthyn i unrhyw ddsbarth defnydd ac fe'u hystyrir yn 'ddefnydd unigryw'. Mae defnyddiau o'r fath yn cynnwys: siopau betio, theatrau, hosteli, iardiau sgrap, gorsafoedd petrol a siopau sy'n gwerthu a/neu arddangos cerbydau modur, golchdai, busnesau tacsis a chanolfannau difyrrwch



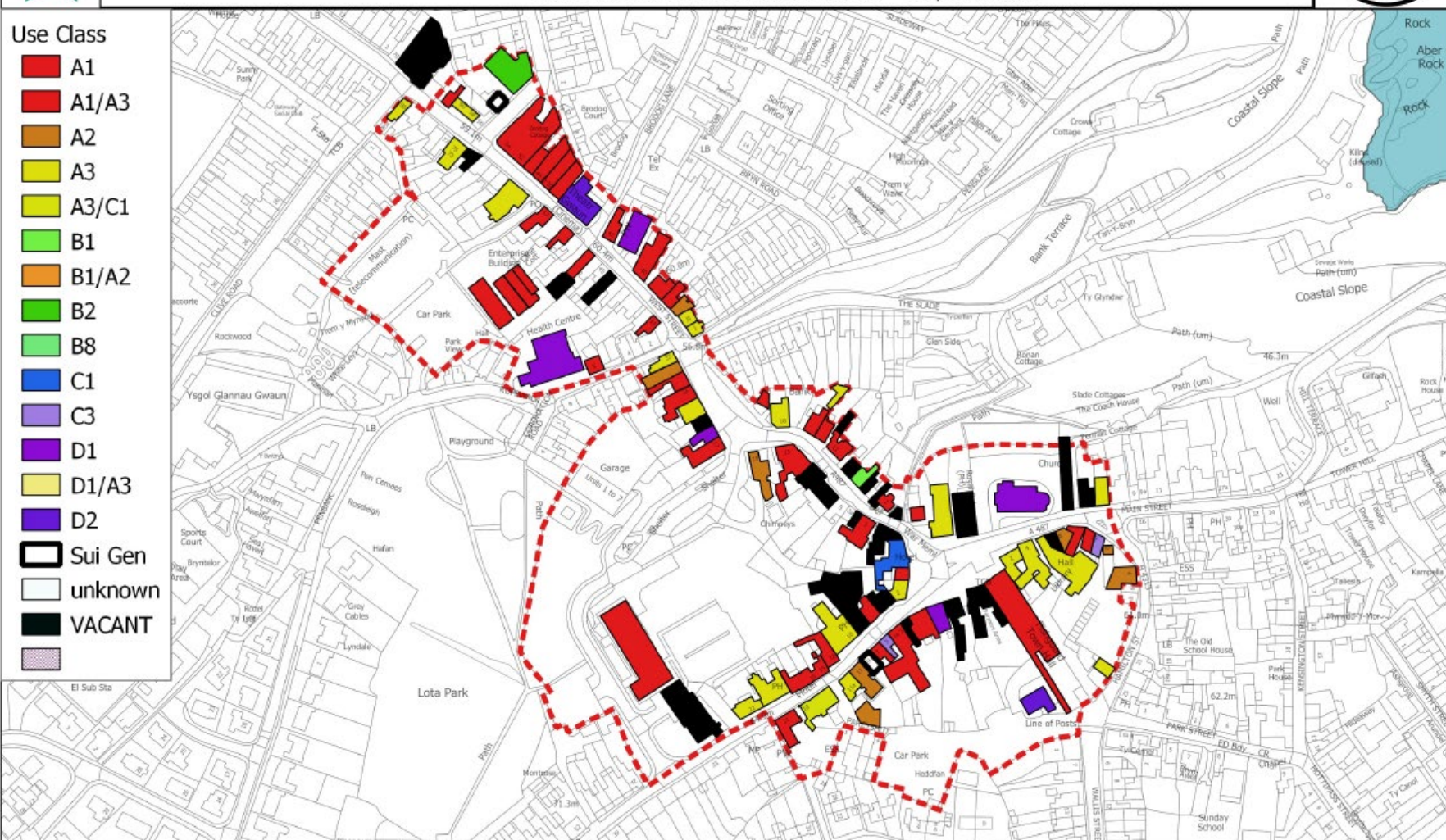
Town Centre Survey 2021/ Arolwg Canol Dref 2021 Fishguard/ Abergwaun



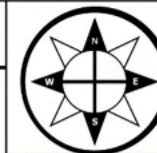
Scale (A4 Print) / Graddfa (Argraffiad A4) 1:2,847.550254

Use Class

- A1
- A1/A3
- A2
- A3
- A3/C1
- B1
- B1/A2
- B2
- B8
- C1
- C3
- D1
- D1/A3
- D2
- Sui Gen
- unknown
- VACANT
-



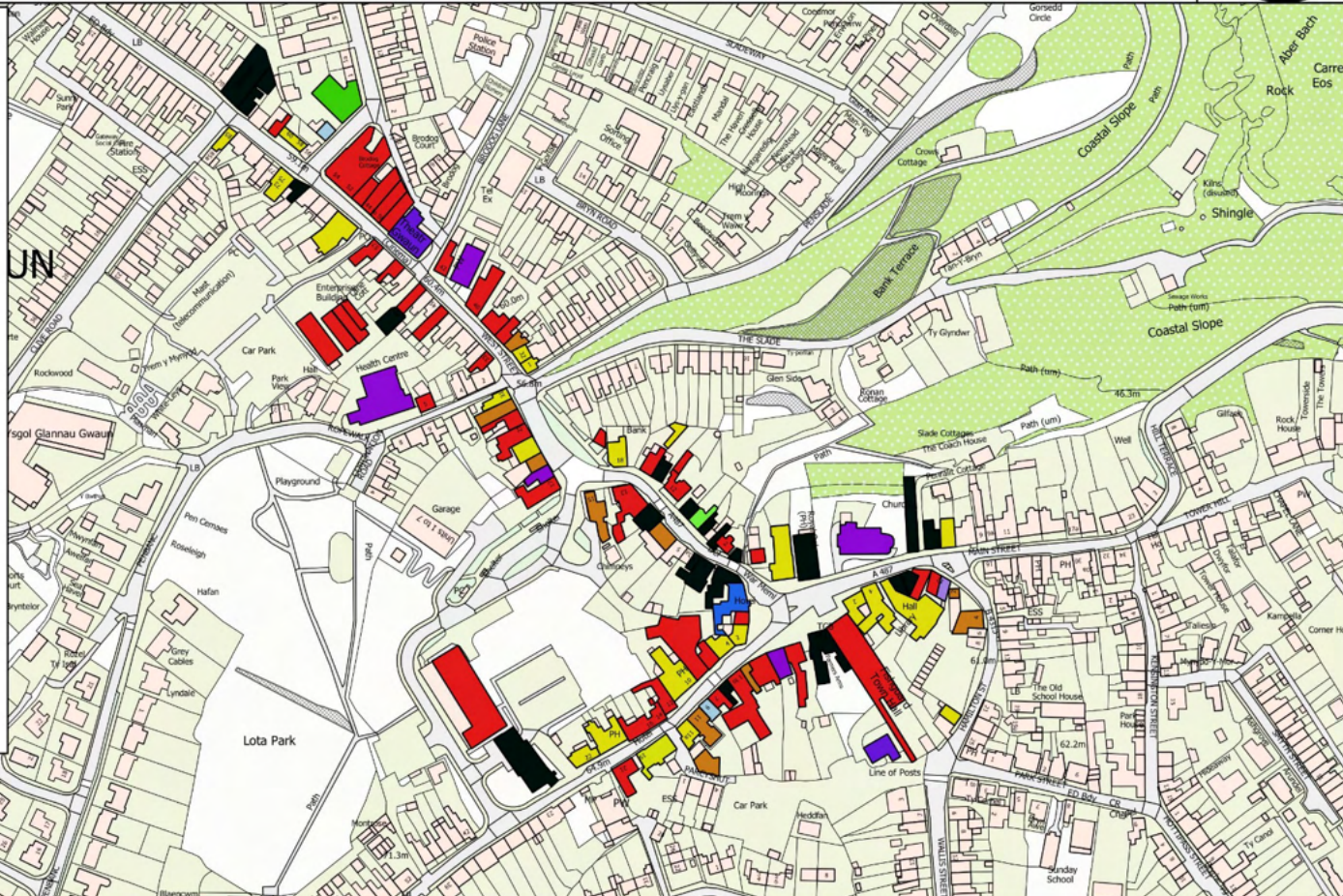
© Crown copyright and database rights 2022 Ordnance Survey 100023344 EUL. You are permitted to use this data solely to enable you to respond to, or interact with, the organisation that provided you with the data. You are not permitted to copy, sub-licence, distribute or sell any of this data to third parties in any form. © Hawlfraint y Goron a hawlau crofna ddata 2022 Arolwg Ordnans 100023344 EUL. Rhoddir trwydded ddirymiadwy, anghyfyngedig a heb freindal i chi i weld y data trwyddedig at ddibenion anfasnachol am y cyfnod y mae ar gael gan Cyngor Sir Penfro Ni chechw oodio. is-drwddedu. dosbarthu na awerthu unrhw ran o'r data hwn i drwddedd bartion mewn unrhw ffurf.



Legend

Retail Survey 2022

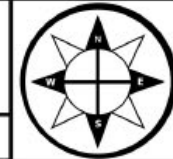
- A1
- A1/A3
- A2
- A3
- A3/C1
- B1
- B1/A2
- B2
- B8
- C1
- C3/C5/C6
- D1
- D1/A3
- D2
- Sui Gen
- unknown
- VACANT
-



© Crown copyright and database rights 2023 Ordnance Survey 100023344 EUL. You are permitted to use this data solely to enable you to respond to, or interact with, the organisation that provided you with the data. You are not permitted to copy, sub-licence, distribute or sell any of this data to third parties in any form. © Hawlfraint y Goron a hawlau cronfa ddata 2023 Arolwg Ordnans 100023344 EUL. Rhoddir trwydded ddirymiadwy, anghyfngedig a heb freindal i chi i weld y data trwyddedig at ddibenion anfasnachol am y cyfnod y mae ar gael gan Gyngor Sir Penfro Ni chechw gopïo, is-drwyddedu, dosbarthu na gwerthu unrhyw ran o'r data hwn i drydydd partion mewn unrhyw ffurf.



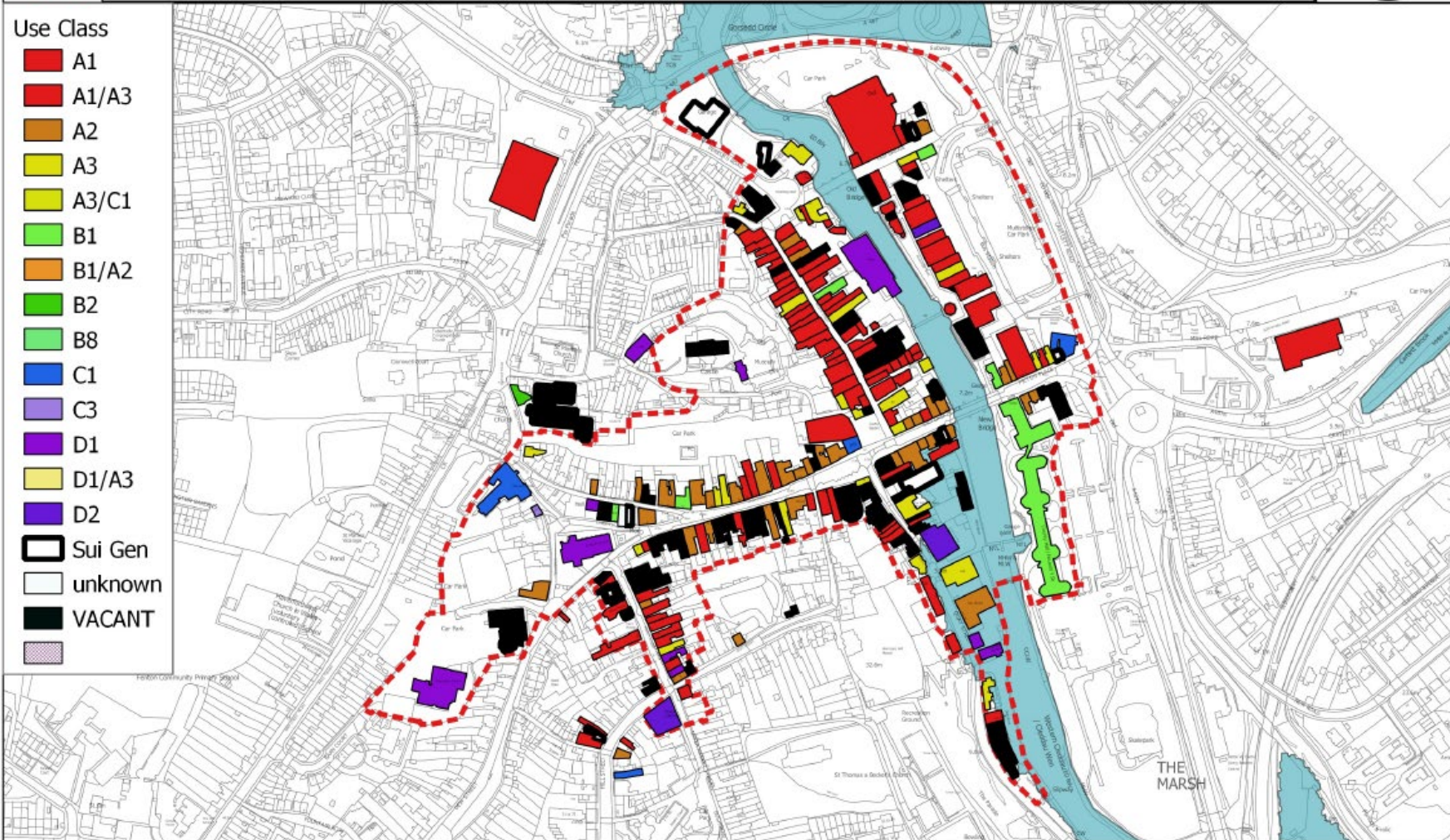
Town Centre Survey 2021/ Arolwg Canol Dref 2021 Haverfordwest/ Hwlfordd



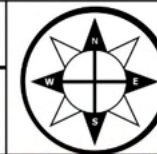
Scale (A4 Print) / Graddfa (Argraffiad A4) 1:4,489.086004

Use Class

- A1
- A1/A3
- A2
- A3
- A3/C1
- B1
- B1/A2
- B2
- B8
- C1
- C3
- D1
- D1/A3
- D2
- Sui Gen
- unknown
- VACANT
-



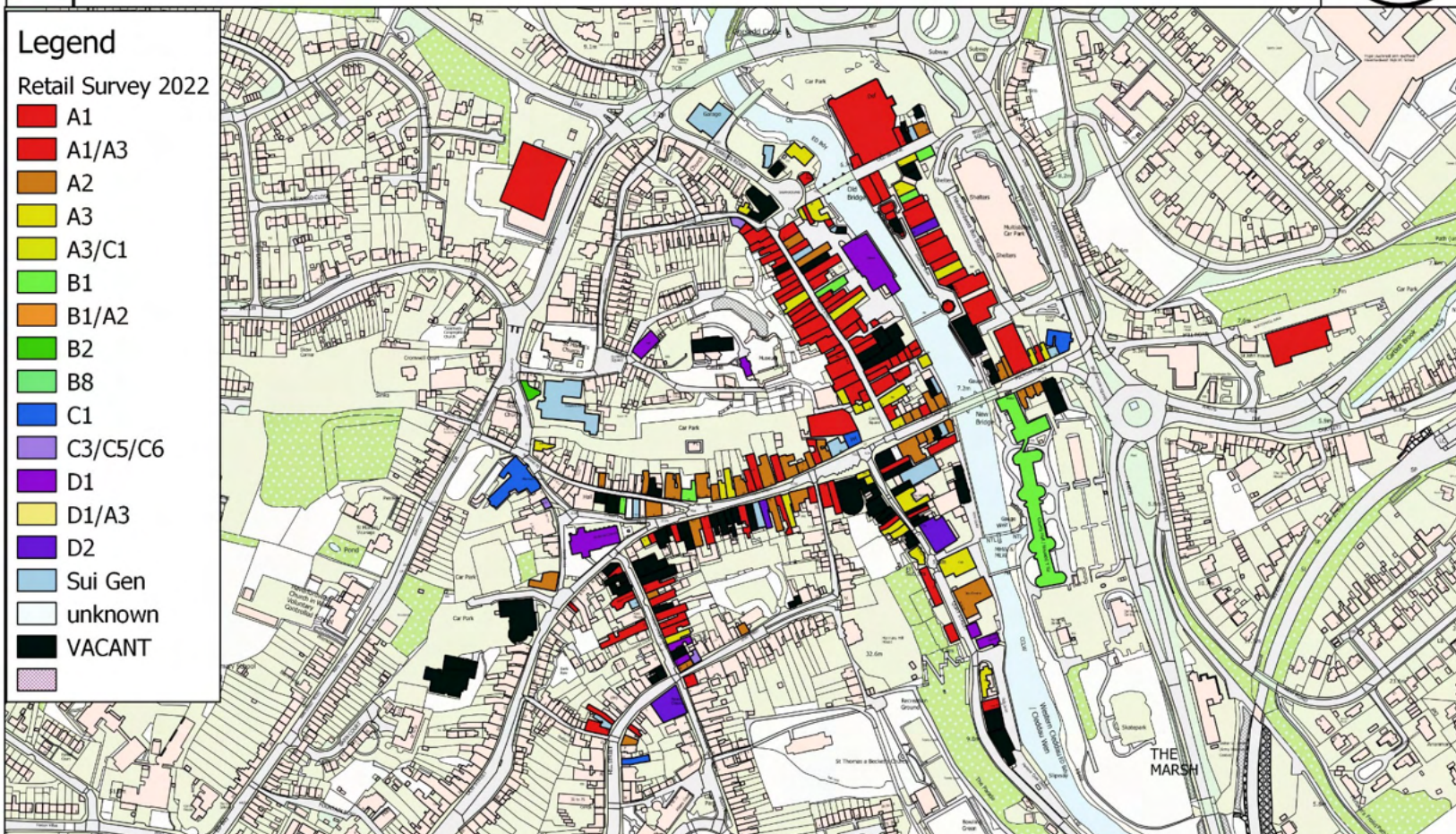
© Crown copyright and database rights 2022 Ordnance Survey 100023344 EUL. You are permitted to use this data solely to enable you to respond to, or interact with, the organisation that provided you with the data. You are not permitted to copy, sub-licence, distribute or sell any of this data to third parties in any form. © Hawffraint y Goron a hawliau cronfa ddata 2022 Arolwg Ordnans 100023344 EUL. Rhoddir trwydded ddirymiadwy, anghyfngedig a heb freindal i chi i weld y data trwyddedig at ddibenion anfasnachol am y cyfnod y mae ar gael gan Cymgor Sir Penfro Ni chechw ooolo. is-drwddedu. dosbarthu na awerthu unrhw ran o'r data hwn i drwydded bartion mewn unrhw ffurf.



Legend

Retail Survey 2022

- A1
- A1/A3
- A2
- A3
- A3/C1
- B1
- B1/A2
- B2
- B8
- C1
- C3/C5/C6
- D1
- D1/A3
- D2
- Sui Gen
- unknown
- VACANT
-



© Crown copyright and database rights 2023 Ordnance Survey 100023344 EUL. You are permitted to use this data solely to enable you to respond to, or interact with, the organisation that provided you with the data. You are not permitted to copy, sub-licence, distribute or sell any of this data to third parties in any form. © Hawlfraint y Goron a hawliau cronfa ddata 2023 Arolwg Ordnans 100023344 EUL. Rhoddir trwydded ddirymiadwy, anghyfyngedig a heb freindal i chi i weld y data trwyddedig at ddibenion anfasnachol am y cyfnod y mae ar gael gan Gyngor Sir Penfro Ni chechw gopïo, is-drwyddedu, dosbarthu na gwerthu unrhyw ran o'i data hwn i drydydd partion mewn unrhyw ffurf.



Town Centre Survey 2021/ Arolwg Canol Dref 2021 Milford Haven/ Aberdaugleddau



Scale (A4 Print) / Graddfa (Argraffiad A4) 1:2,316.843388

Use Class

- A1
- A1/A3
- A2
- A3
- A3/C1
- B1
- B1/A2
- B2
- B8
- C1
- C3
- D1
- D1/A3
- D2
- Sui Gen
- unknown
- VACANT



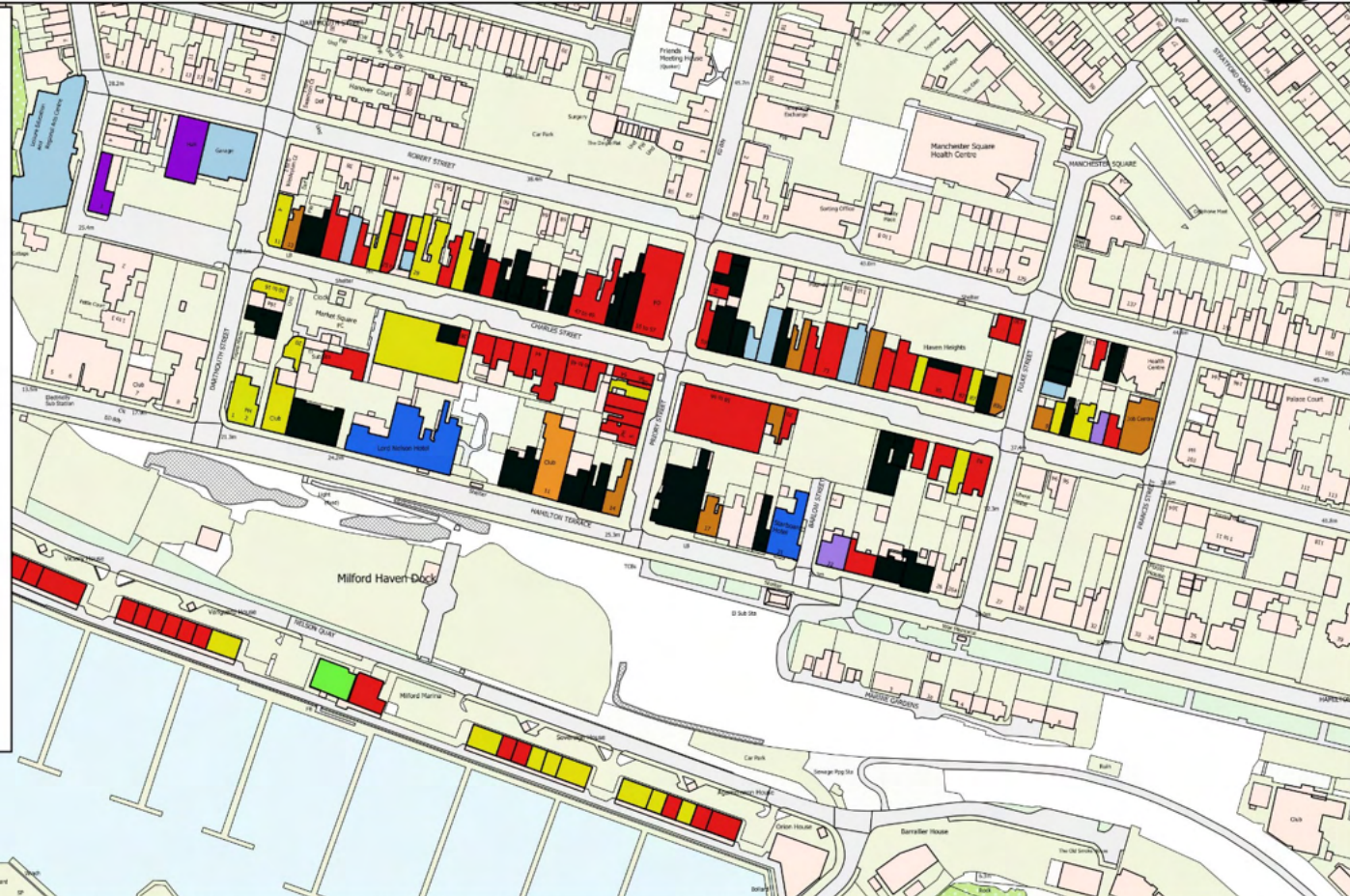
© Crown copyright and database rights 2022 Ordnance Survey 100023344 EUL. You are permitted to use this data solely to enable you to respond to, or interact with, the organisation that provided you with the data. You are not permitted to copy, sub-licence, distribute or sell any of this data to third parties in any form. © Hawffraint y Goron a hawliau cronfa ddata 2022 Arolwg Ordans 100023344 EUL. Rhoddir trwydded ddinymidiw, anghyfyngedig a heb freindal i chi i weld y data trwyddedig at ddibenion anfasnachol am y cyfnod y mae ar gael gan Cyngor Sir Penfro Ni chechw oopio, is-drwyddedu, docbarthu na owerthu unrhw ran o'r data llwn i drwydded cartion mewn unrhw ffurf.



Legend

Retail Survey 2022

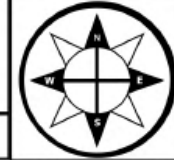
- A1
- A1/A3
- A2
- A3
- A3/C1
- B1
- B1/A2
- B2
- B8
- C1
- C3/C5/C6
- D1
- D1/A3
- D2
- Sui Gen
- unknown
- VACANT
-



© Crown copyright and database rights 2023 Ordnance Survey 100023344 EUL. You are permitted to use this data solely to enable you to respond to, or interact with, the organisation that provided you with the data. You are not permitted to copy, sub-licence, distribute or sell any of this data to third parties in any form. © Hawlfraint y Goron a hawlau cronfa ddata 2023 Arolwg Ordnans 100023344 EUL. Rhoddir trwydded ddirymiadwy, anghyfngedig a heb freindal i chi i weld y data trwyddedig at ddibenion anfasnachol am y cyfnod y mae ar gael gan Cyngor Sir Penfro Ni chechw gopïo, is-drwyddedu, dosbarthu na gwerthu unrhyw ran o'r data hwn i drydydd partion mewn unrhyw ffurf.



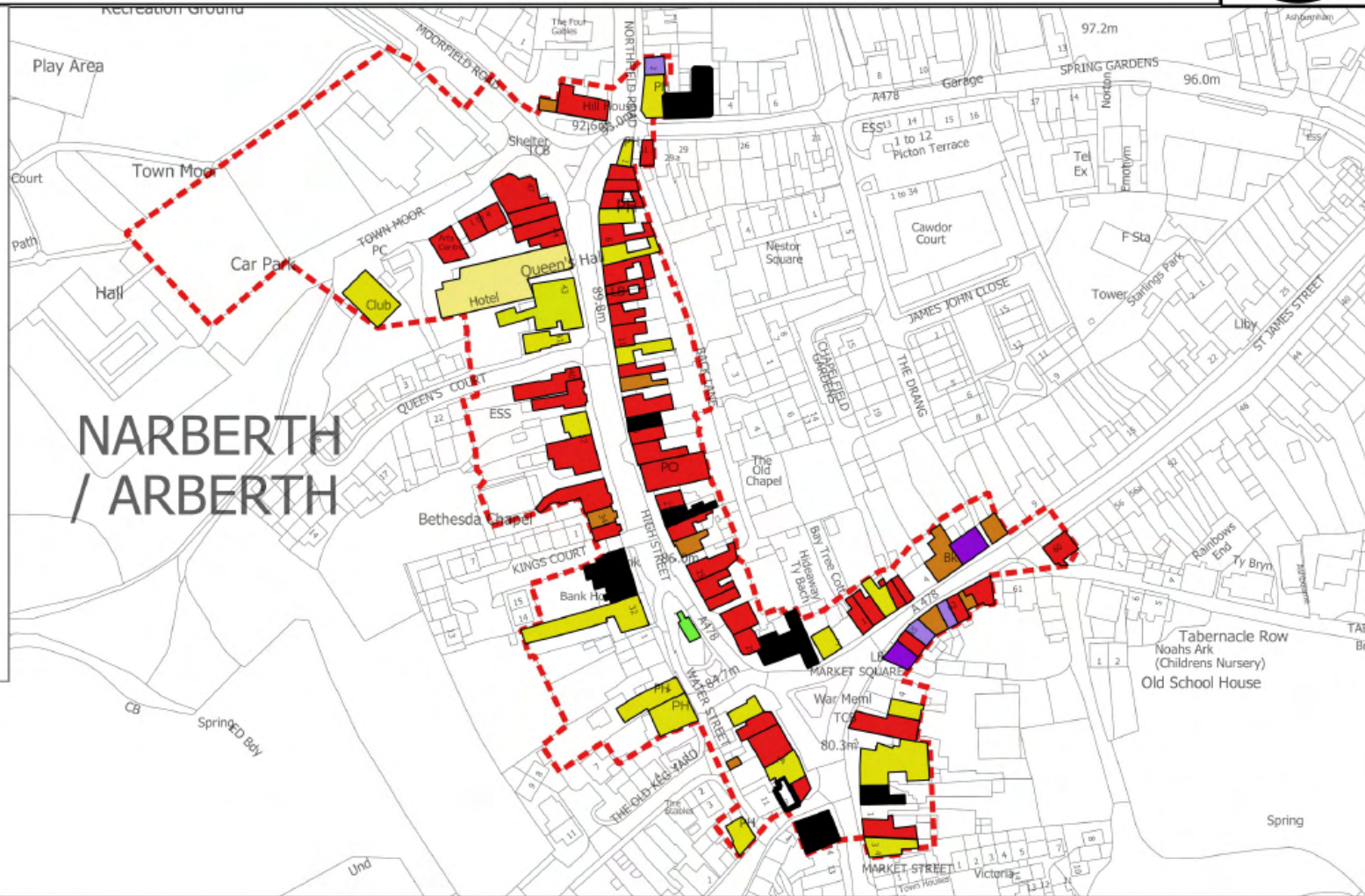
Town Centre Survey 2021/ Arolwg Canol Dref 2021 Narberth/ Arberth



Scale (A4 Print) / Graddfa (Argraffiad A4) 1:2,098.527882

Use Class

- A1
- A1/A3
- A2
- A3
- A3/C1
- B1
- B1/A2
- B2
- B8
- C1
- C3
- D1
- D1/A3
- D2
- Sui Gen
- unknown
- VACANT



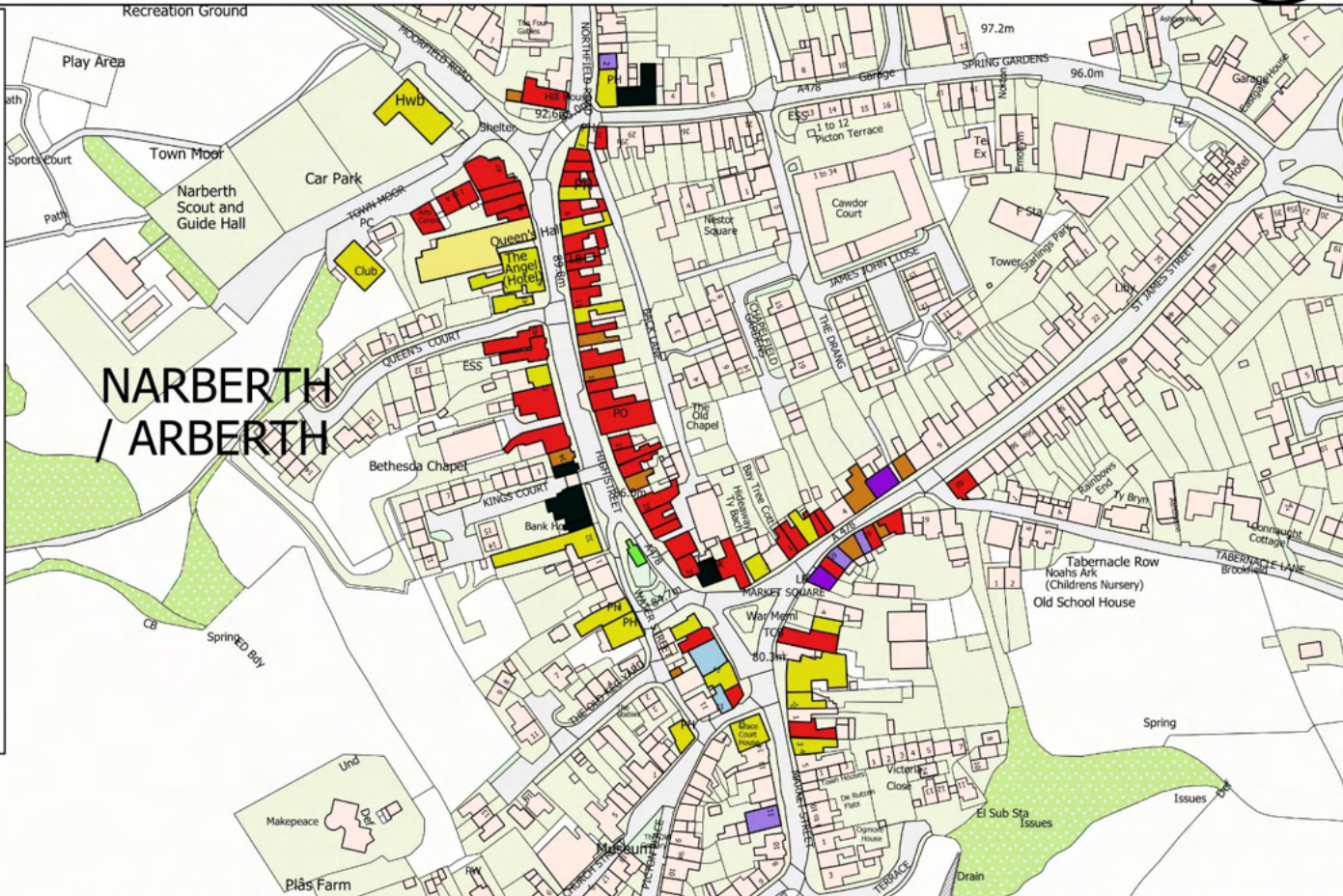
© Crown copyright and database rights 2022 Ordnance Survey 100023344 EUL. You are permitted to use this data solely to enable you to respond to, or interact with, the organisation that provided you with the data. You are not permitted to copy, sub-licence, distribute or sell any of this data to third parties in any form. © Hawfrainf y Goron a hawliau cronfa ddata 2022 Arolwg Ordnans 100023344 EUL. Rhoddir trwydded ddirymiadwy, anghyfyngedig a heb freindal i chi i weld y data trwyddedig at ddibenion anfasnachol am y cyfnod y mae ar gael gan Cyngor Sir Penfro Ni chechw oopio. is-drwddedu. docbarthu na owerthu unrhw ran o'r data hwn i drwdded bartion mewn unrhw ffurf.



Legend

Retail Survey 2022

- A1
- A1/A3
- A2
- A3
- A3/C1
- B1
- B1/A2
- B2
- B8
- C1
- C3/C5/C6
- D1
- D1/A3
- D2
- Sui Gen
- unknown
- VACANT
-



© Crown copyright and database rights 2023 Ordnance Survey 100023344 EUL. You are permitted to use this data solely to enable you to respond to, or interact with, the organisation that provided you with the data. You are not permitted to copy, sub-licence, distribute or sell any of this data to third parties in any form. © Hawlfraint y Goron a hawlau cronfa ddata 2023 Arolwg Ordnans 100023344 EUL. Rhoddir trwydded ddirymiadwy, anghyfngedig a heb freindal i chi i weld y data trwyddedig at ddibenion anfasnachol am y cyfnod y mae ar gael gan Gyngor Sir Penfro Ni chechw gopïo, is-drwyddedu, dosbarthu na gwerthu unrhyw ran o'r data hwn i drydydd partion mewn unrhyw ffurf.



Town Centre Survey 2021/ Arolwg Canol Dref 2021 Pembroke/ Penfro



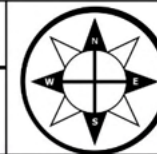
Scale (A4 Print) / Graddfa (Argraffiad A4) 1:3,879.627059

Use Class

- A1
- A1/A3
- A2
- A3
- A3/C1
- B1
- B1/A2
- B2
- B8
- C1
- C3
- D1
- D1/A3
- D2
- Sui Gen
- unknown
- VACANT

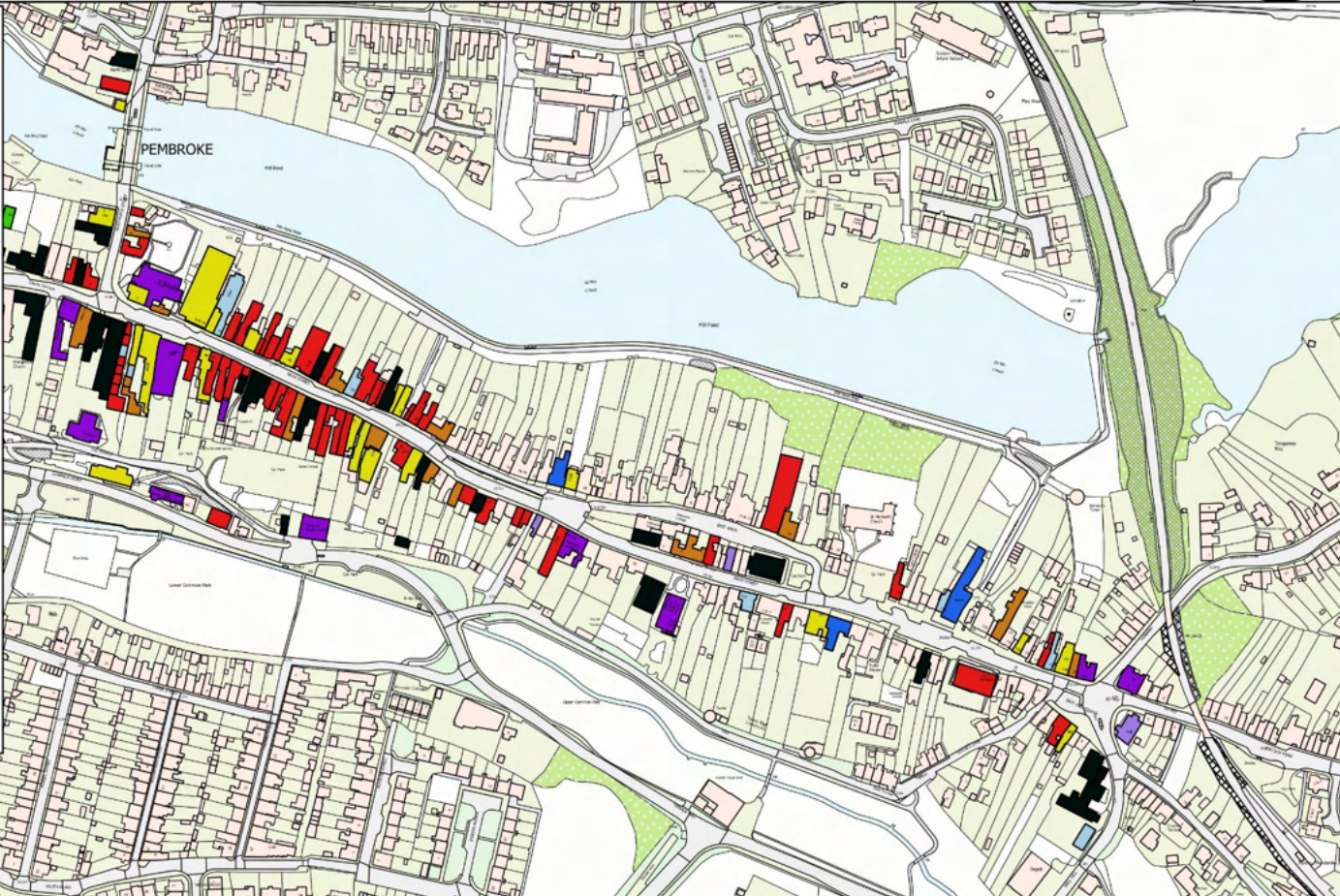


© Crown copyright and database rights 2022 Ordnance Survey 100023344 EUL. You are permitted to use this data solely to enable you to respond to, or interact with, the organisation that provided you with the data. You are not permitted to copy, sub-licence, distribute or sell any of this data to third parties in any form. © Hawffraint y Goron a hawliau cronfa ddata 2022 Arolwg Ordans 100023344 EUL. Rhoddir trwydded ddirymiadwy, anghyfngedig a heb freindal i chi i weld y data trwyddedig at ddibenion anfasnachol am y cyfnod y mae ar gael gan Cyngor Sir Penfro Ni chewch oolco. is-drwddedu. dosbarthu na owerthu unrhw ran o'r data hwn i drwyddd partion mewn unrhw ffurf.



Legend
Retail Survey 2022

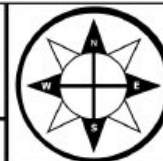
- A1
- A1/A3
- A2
- A3
- A3/C1
- B1
- B1/A2
- B2
- B8
- C1
- C3/C5/C6
- D1
- D1/A3
- D2
- Sui Gen
- unknown
- VACANT
-



© Crown copyright and database rights 2023 Ordnance Survey 100023344 EUL. You are permitted to use this data solely to enable you to respond to, or interact with, the organisation that provided you with the data. You are not permitted to copy, sub-licence, distribute or sell any of this data to third parties in any form. © Hawlfraint y Goron a hawliau cronfa ddata 2023 Arolwg Ordnans 100023344 EUL. Rhoddir trwydded ddirymiadwy, anghyfyngedig a heb freindal i chi i weld y data trwyddedig at ddibenion anfasnachol am y cyfnod y mae ar gael gan Cyngor Sir Penfro Ni chewch gopïo, is-drwyddedu, dosbarthu na gwerthu unrhyw ran o'r data hwn i drydydd partion mewn unrhyw ffurf.



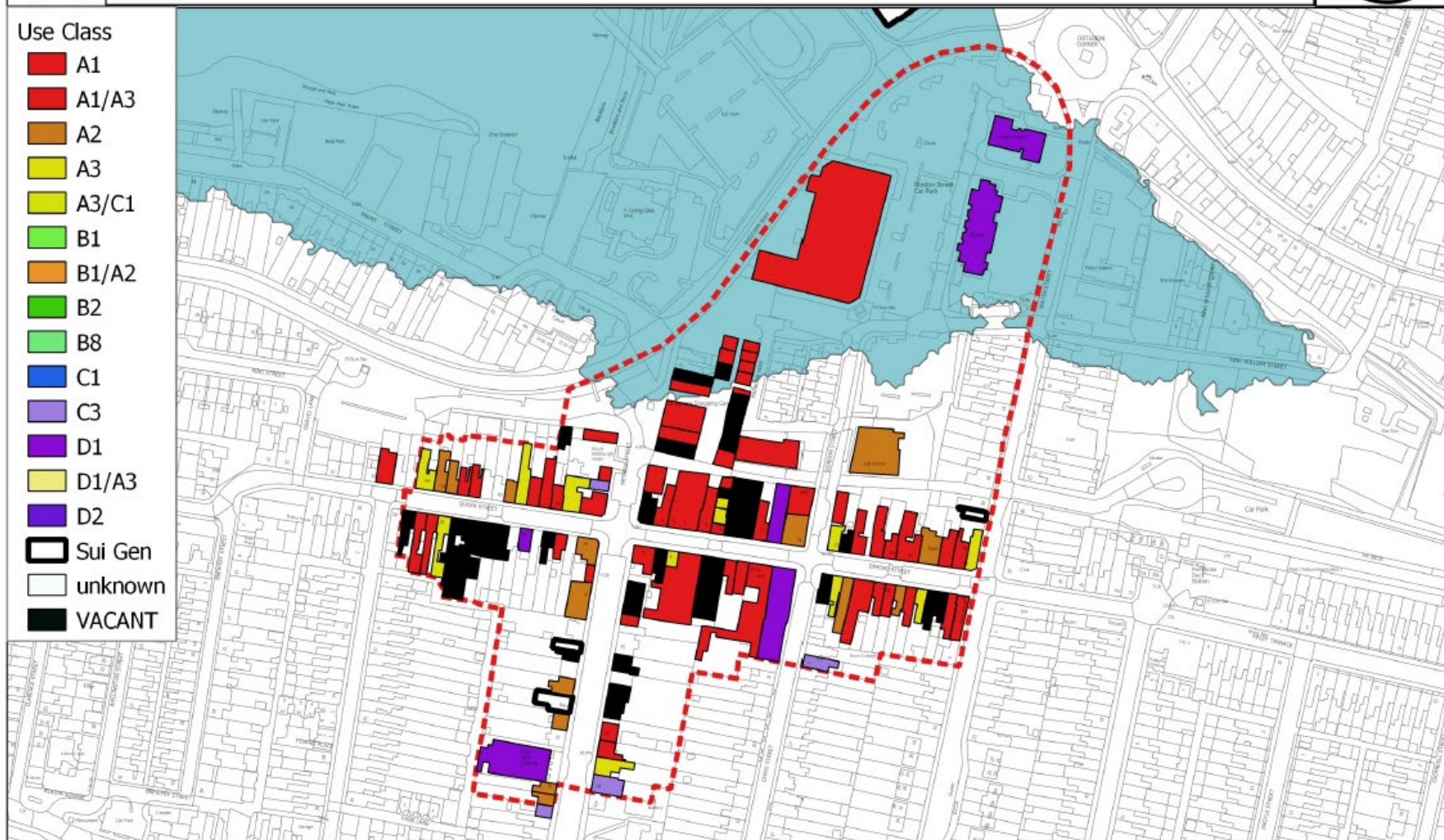
Town Centre Survey 2021/ Arolwg Canol Dref 2021 Pembroke Dock/ Doc Penfro




Scale (A4 Print) / Graddfa (Argraffiad A4) 1:2,790.57993

Use Class

- A1
- A1/A3
- A2
- A3
- A3/C1
- B1
- B1/A2
- B2
- B8
- C1
- C3
- D1
- D1/A3
- D2
- Sui Gen
- unknown
- VACANT



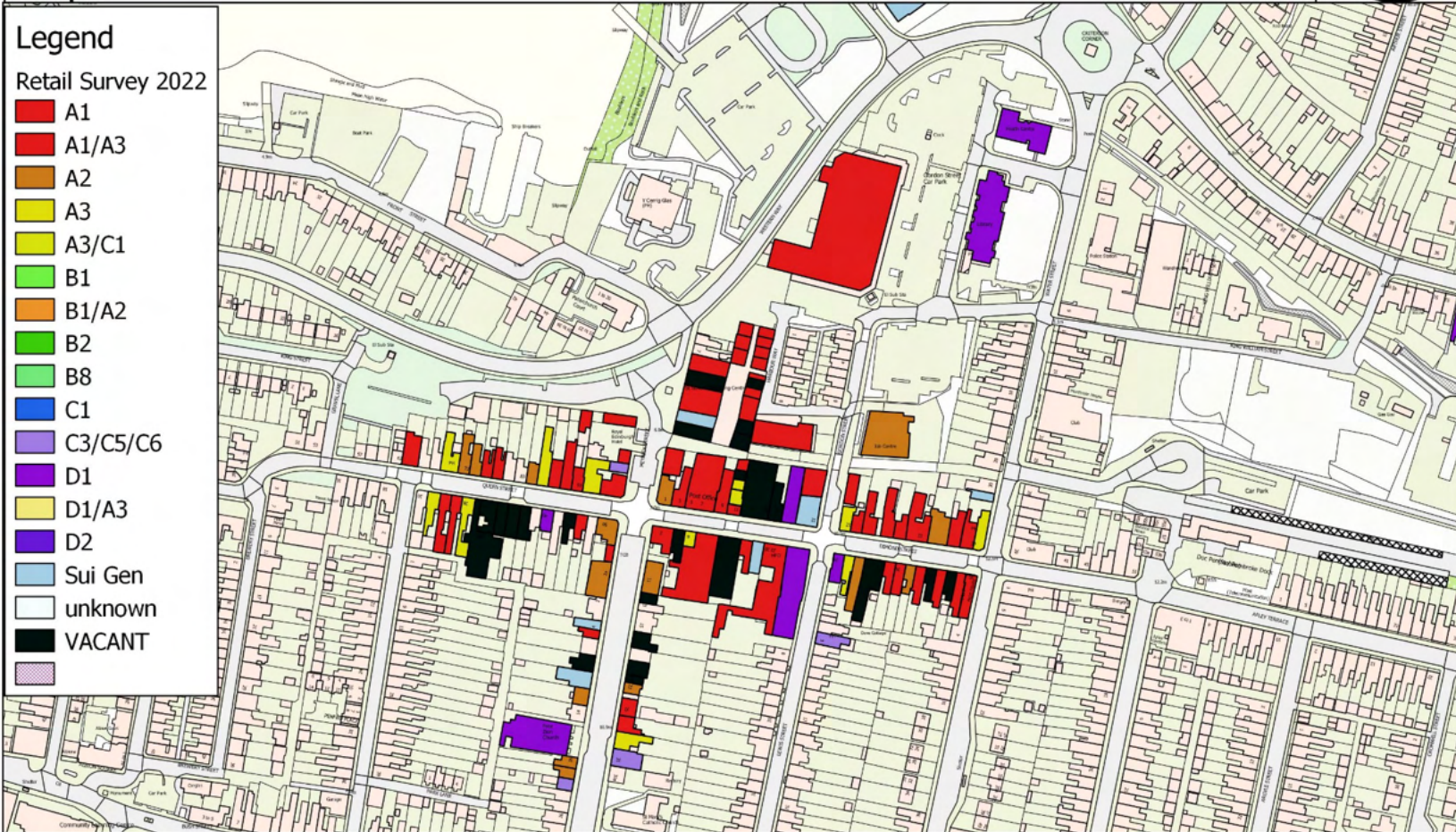
© Crown copyright and database rights 2022 Ordnance Survey 100023344 EUL. You are permitted to use this data solely to enable you to respond to, or interact with, the organisation that provided you with the data. You are not permitted to copy, sub-licence, distribute or sell any of this data to third parties in any form. © Hawlfraint y Goron a hawliau cronfa ddata 2022 Arolwg Ordans 100023344 EUL. Rhoddir trwydded ddirymiadwy, anghyfngedig a heb freindal i chi i weld y data trwyddedig at ddibenion anfasnachol am y cyfnod y mae ar gael gan Cyngor Sir Penfro. Ni chewch ooolo, is-drwddedu, dosbarthu na gwerthu unrhw ran o'r data hwn i drwddedau parhau mewn unrhw ffurf.



Legend

Retail Survey 2022

- A1
- A1/A3
- A2
- A3
- A3/C1
- B1
- B1/A2
- B2
- B8
- C1
- C3/C5/C6
- D1
- D1/A3
- D2
- Sui Gen
- unknown
- VACANT
-



© Crown copyright and database rights 2023 Ordnance Survey 100023344 EUL. You are permitted to use this data solely to enable you to respond to, or interact with, the organisation that provided you with the data. You are not permitted to copy, sub-licence, distribute or sell any of this data to third parties in any form. © Hawlfraint y Goron a hawliau cronfa ddata 2023 Arolwg Ordnans 100023344 EUL. Rhoddir trwydded ddirymiadwy, anghyfyngedig a heb freindal i chi i weld y data trwyddedig at ddibenion anfasnachol am y cyfnod y mae ar gael gan Cyngor Sir Penfro Ni chechw gopïo, is-drwyddedu, dosbarthu na gwerthu unrhyw ran o'r data hwn i drydydd partion mewn unrhyw ffurf.

