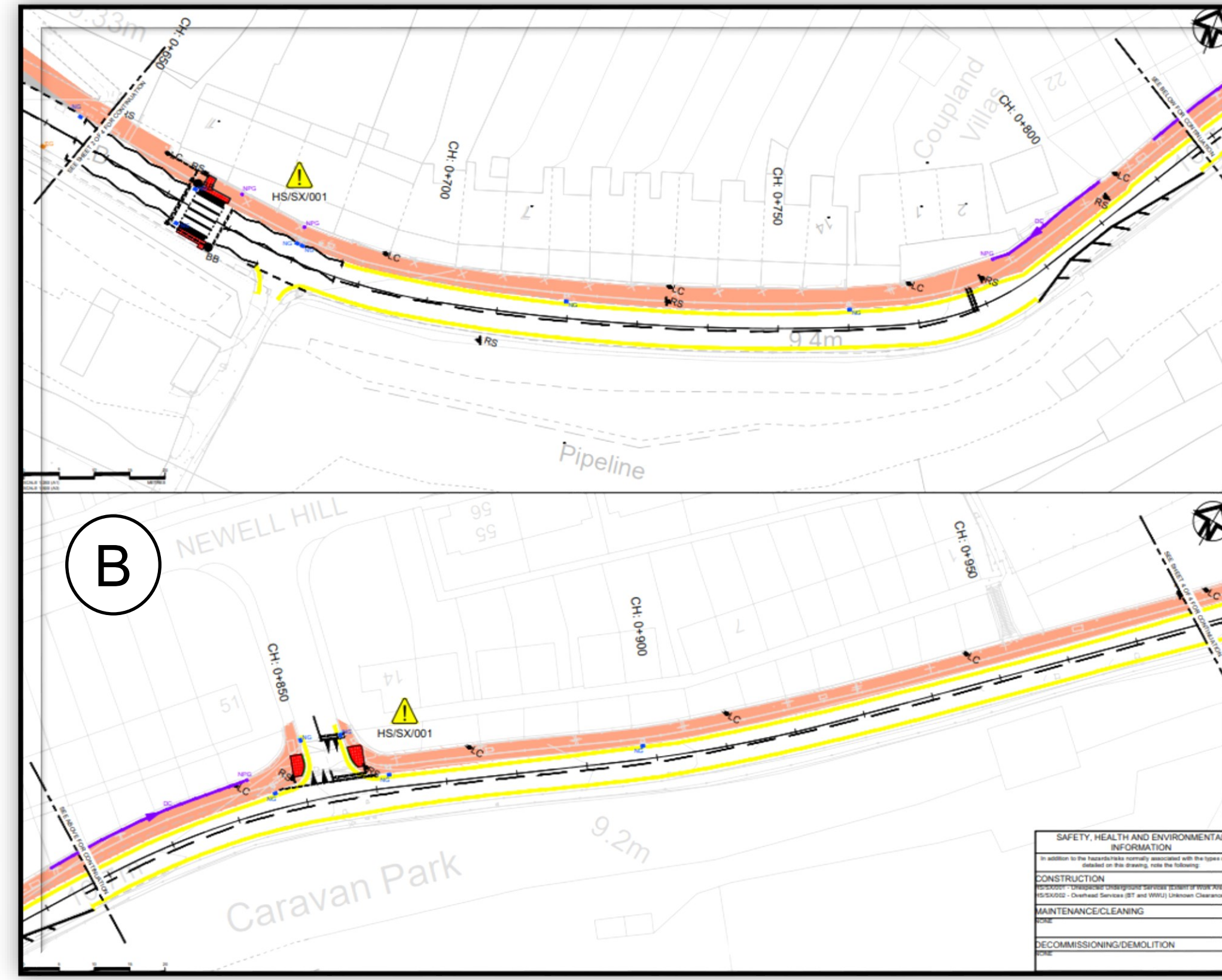
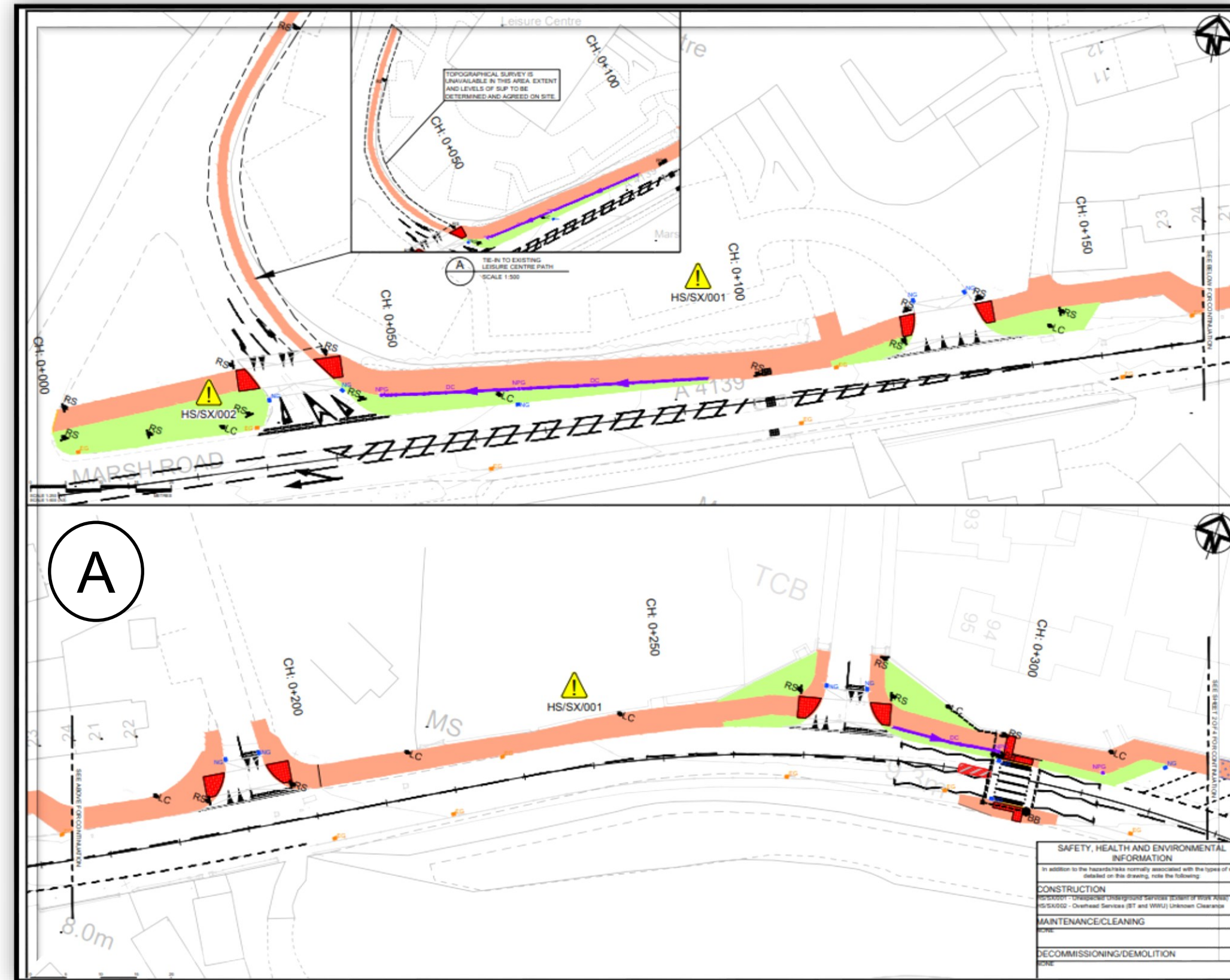


Llwybr Aml-ddefnydd Marsh Road

Location: Penalun/Dinbych-y-pysgod



Llwybr Aml-ddefnydd Marsh Road



Bwriedir i Llwybr aml-ddefnyddwyr Marsh Road wella cysylltedd rhwng Marsh Road a Heywood Lane, gan ddarparu seilwaith i gerddwyr a beicwyr i'r orsaf reilffordd gyfagos.

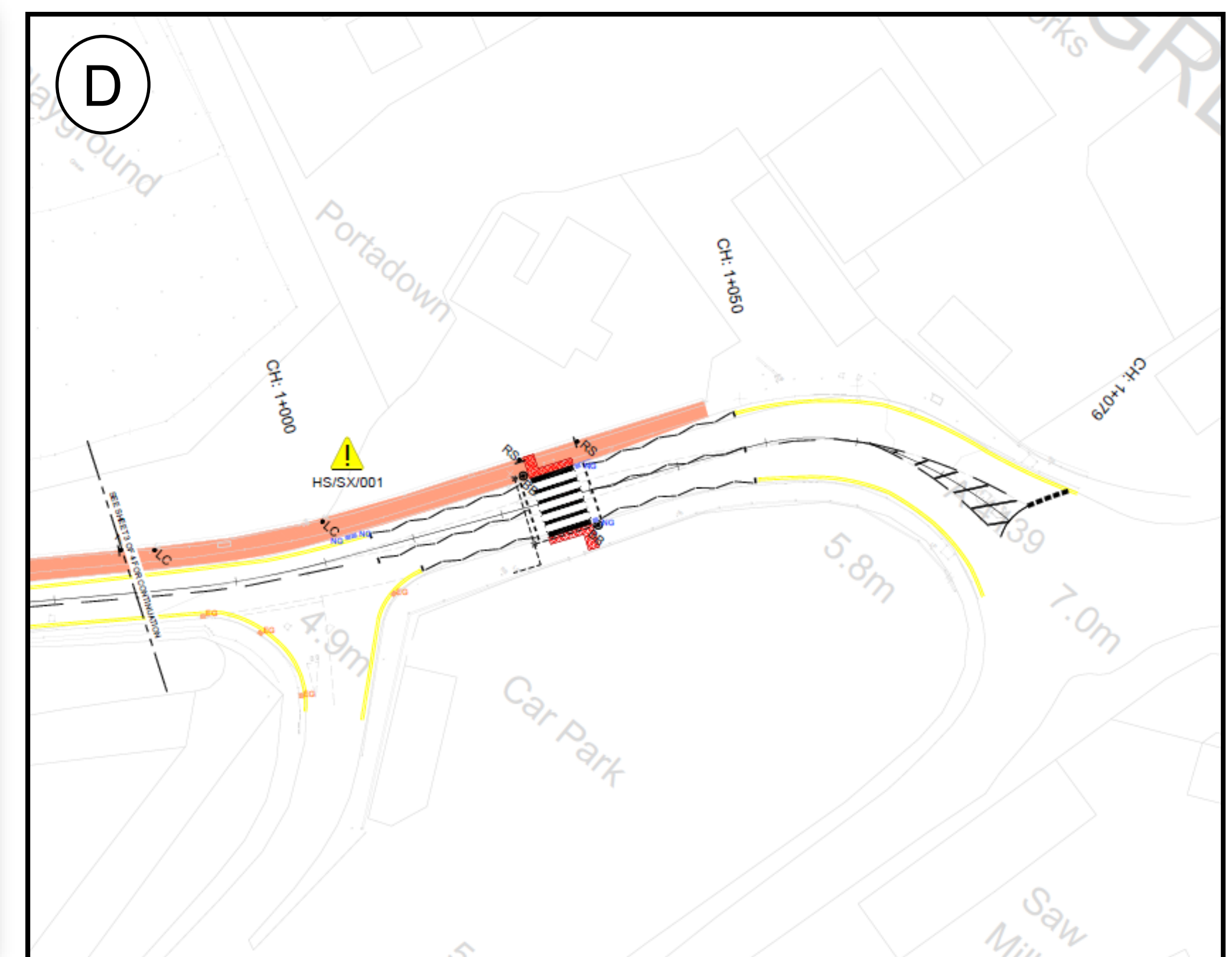
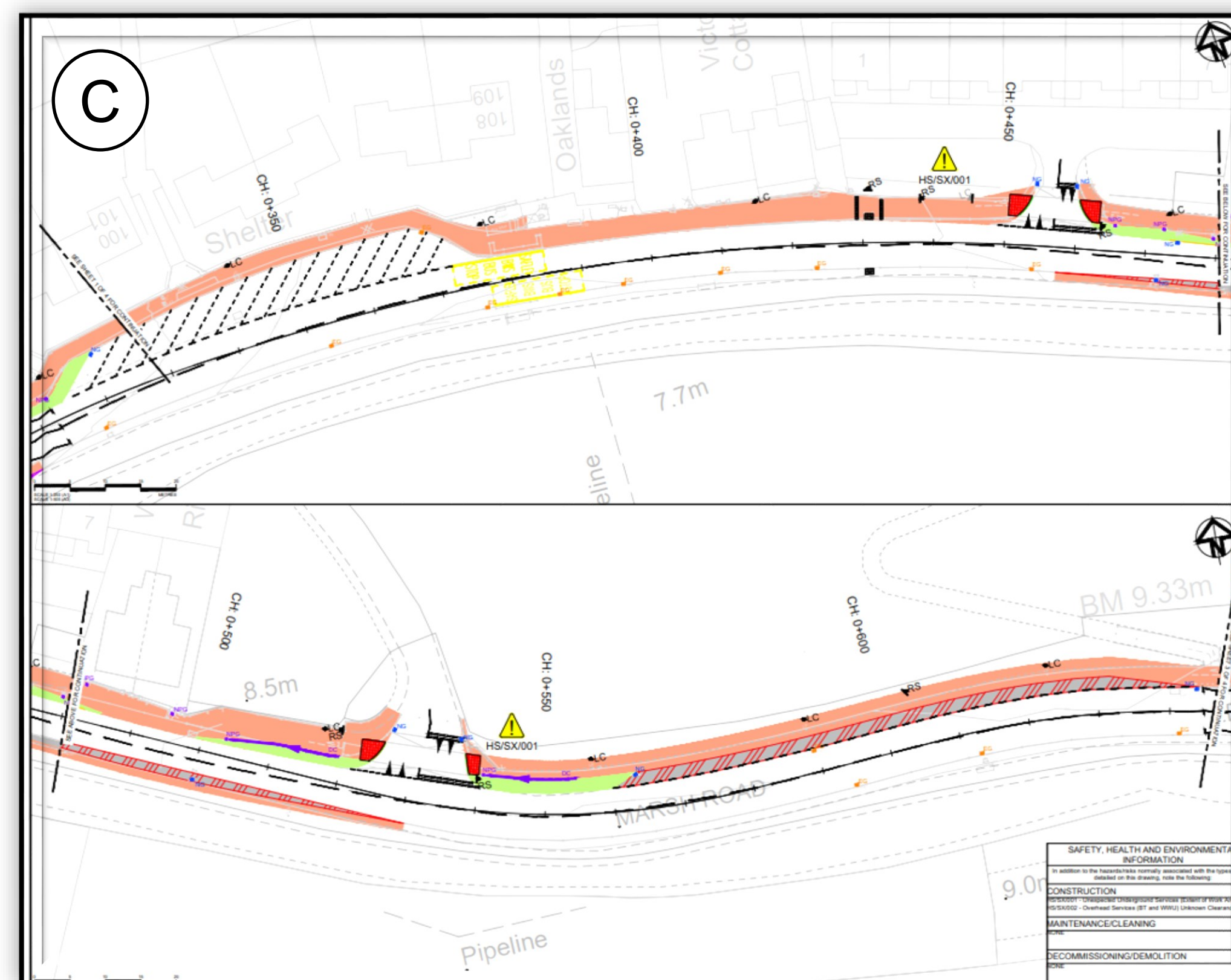
Mae'r gwelliannau ar hyd y llwybr yn cynnwys Ysgol Uwchradd Greenhill (Ysgol Greenhill), y ganolfan hamdden, Kiln Park a Maes Parcio Salterns. Cafwyd trafodaeth wedi â'r aelod lleol a'r cyngor cymuned i gael adborth cychwynnol. Mae'r cynnig wedi cael derbyniad da i ddechrau.

Rydym nawr yn ceisio adborth ar y cynlluniau dichonoldeb cychwynnol a gyflwynwyd cyn penderfynu'n derfynol ar yr opsiwn a ffeirir.

Mae Cynllun Llwybr Aml-ddefnyddwyr Marsh Road yn cynnwys yr elfennau arfaethedig canlynol:

- ffurfio troedffordd newydd i Safonau Teithio Llesol,
- croesfannau heb eu rheoli,
- adlinio'r lôn gerbydau,
- croesfan sebra

-  Llwybr defnydd a rennir
-  Ymyl Glaswellt



PCC Transport Strategy Team



Ariennir gan Lywodraeth Cymru
Funded by Welsh Government