

CYNGOR SIR PENFRO
GORCHYMYN (GWAHARDD A CHYFYNGU AR AROS A LLWYTHO A MANNAU
PARCIO) (CYDGRYNHOI) 2011 (AMRYWIAD RHIF 29) 2024

Rhoddir **RHYBUDD** trwy hyn bod Cyngor Sir Penfro wedi gwneud Gorchymyn ar 23 dydd o fis I Ebrill 2024 yn unol â'i bwerau dan Adrannau 1, 2, 4, 32, 35, 45, 46, 49, 53, 101, 102, 124 a rhan IV o Atodlen 9 i Ddeddf Rheoli Traffig y Ffyrdd 1984 ("y Ddeddf) fel y'i diwygiwyd, darpariaethau Deddf Rheoli Traffig 2004 ("Deddf 2004"), a holl bwerau galluogi eraill y Ddeddf.

Mae'r Gorchymyn yn diwygio ymhellach "Gorchymyn Cyngor Sir Penfro (Gwahardd a Chyfyngu ar Fannau Parcio, Aros a Llwytho) (Cydgrynhoi) 2011" ac amrywiadau dilynol, ac yn cyflwyno cyfyngiadau aros newydd, amrywio ac/neu ddi-ddymu cyfyngiadau aros sy'n bodoli eisoes ar y darnau o'r ffyrdd hynny a restrir yn yr Atodlen a gysylltir â hyn.

Daw'r Gorchymyn i rym ar dydd o fis 2024 a gellir cael copi o'r Gorchymyn, ynghyd â mapiau'n dangos y darnau o'r ffyrdd yr effeithir arnynt, o'r Adran Draffig drwy e-bostio Traffic@pembrokeshire.gov.uk

Caiff unrhyw unigolyn sy'n dymuno codi cwestiwn dros ddilysrwydd y Gorchymyn hwn neu unrhyw ddarpariaeth sydd ynddo ar sail nad yw o fewn pwerau'r Ddeddf neu ar y sail bod unrhyw un o ofynion y Ddeddf neu unrhyw reoliad a wnaed o dan y Ddeddf nad ydynt yn cydymffurfio â hwy mewn perthynas â'r Gorchymyn, o fewn chwe wythnos o'r dyddiad a wnaed y Gorchymyn wneud cais i'r Uchel Lys at y diben hwn.

Dyddiedigy diwrnod hwn o 2024

Darren Thomas
Pennaeth Seilwaith a'r Amgylchedd
Cyngor Sir Penfro
Neuadd y Sir
Hwlfordd

ATODLEN

1 Hwlfordd

1.1 Dim aros ar unrhyw adeg

Cherry Grove

Ochr ogleddol – o dalcen dwyreiniol rhif 25 Cherry Grove i'r dwyrain i'w chyffordd â Queensway, pellter o tua 15 metr.

Ochr ddeheuol – O dalcen dwyreiniol rhif 25 Cherry Grove i'r gogledd-ddwyrain i'r gyffordd â ffordd fynediad Ysgol Uwchradd Hwlfordd, pellter o tua 17 metr.

Ebenezer Row

Ochr ogledd-ddwyreiniol – o dalcen dwyreiniol eiddo rhif 1, i'r gogledd-orllewin i dalcen gogleddol eiddo rhif 4.

Queensway dwyrain

Ochr orllewinol - o'i chyffordd â Cherry Grove, i'r gogledd am bellter o tua 17 metr

2. Llangwm

2.1 Dim aros ar unrhyw adeg

The Kilns

Ochr ogleddol – o bwynt 10 metr i'r gorllewin o linell ganol The Gail tua'r gorllewin am 20 metr

Ochr ddeheuol – o bwynt 20 metr i'r gorllewin o ganol The Gail tua'r gorllewin am 55 metr

3. Llanreath

3.1 Dim aros ar unrhyw adeg

Victoria Road

Ochr ddwyreiniol – o bwynt 10 metr i'r gogledd-ddwyrain o linell ganol St Patricks Hill, i'r de i'w chyffordd â'r maes parcio, pellter o tua 100 metr.

Ochr orllewinol – o'i chyffordd â St Patricks Hill tua'r de i bwynt 10 metr i'r de-orllewin o linell ganol y maes parcio, pellter o tua 103 metr.

4. Penfro

4.1 Dim aros ar unrhyw adeg

Bush Hill

Ochr orllewinol – o bwynt 30 metr i'r gogledd o linell ganol ffordd ymadael Ysgol Harri Tudur, i'r gogledd am 57 metr (llinellau eisoes yn eu lle).

Buttermilk Close

Y ddwy ochr - o bwynt 20 metr i'r gogledd o gyffordd ddeheuol y ffordd fynediad, tua'r gogledd i'w chyffordd â chyffordd ogleddol y ffordd fynediad.

5. Tyddewi

5.1 Dim aros ar unrhyw adeg

Heol Fawr

Ochr ddeheuol – o ffin rhifau 22/24 Heol Fawr i'r dwyrain am 10 metr (yn diwygio'r cyfyngiad aros tymhorol presennol i gyfyngiad gydol y flwyddyn).

Heol Catrin

Ochr de-ddwyreiniol – o gyffordd Ramsay Gardens i'r gogledd-ddwyrain am 15 metr

Ysgol Penrhyn Dewi - ffordd fynediad

Pob ochr – o amgylch perimedr yr ynys draffig o flaen y fynedfa i dir yr ysgol

6. Dinbych-y-pysgod

6.1 Dileu Dim aros ar unrhyw adeg

Park Road

Ochr ogleddol – o'i chyffordd â Penally Road, i'r gorllewin am 53 metr (yn lleihau'r cyfyngiad presennol 10 metr)

CYNGOR SIR PENFRO
GORCHYMYN (GWAHARDD A CHYFYNGU AR AROS A LLWYTHO A MANNAU
PARCIO) (CYDGRYNHOI) 2011 (AMRYWIAD RHIF 29) 2024

Mae Cyngor Sir Penfro (“y Cyngor”) wrth arfer ei bwerau o dan adrannau 1, 2, 4, 32, 35, 45, 46, 49, 53, 101, 102 a 124 a Rhan IV o Atodlen 9 i Ddeddf Rheoleiddio Traffig Ffyrdd 1984 (“y Ddeddf”) fel y’i diwygiwyd, darpariaethau Deddf Rheoli Traffig 2004 (“Deddf 2004”) a holl bwerau galluogi eraill y Ddeddf, ac ar ôl ymgynghori â’r Prif Swyddog Heddlu yn unol â Rhan IV o Atodlen 9 i Ddeddf 1984, trwy hyn yn gwneud y gorchymyn canlynol:-

1. Daw’r gorchymyn hwn i rym ar y ... diwrnod o ... 202... a gellir cyfeirio ato fel Gorchymyn Cyngor Sir Penfro (Gwahardd a Chyfyngu ar Aros a Llwytho a Mannau Parcio) (Cydgrynhoi) 2011 Gorchymyn (Amrywiad Rhif 29) 202.....
2. Mae Gorchymyn Cyngor Sir Penfro (Gwahardd a Chyfyngu ar Aros a Llwytho a Mannau Parcio) (Cydgrynhoi) 2011 (“y Gorchymyn Cydgrynhoi”), gan gynnwys yr atodlenni ynddo a’r amrywiadau dilynol, trwy hyn wedi’i amrywio neu ei ddiwygio fel a ganlyn:-

1) Diwygio Atodlen 2

(a) Yn Atodlen 2.1, rhodder:-

Hwlfordd

Cherry Grove

Ochr ogleddol – o dalcen dwyreiniol rhif 25 Cherry Grove i’r dwyrain i’w chyffordd â Queensway, pellter o tua 15 metr.

Ochr ddeheuol – O dalcen dwyreiniol rhif 25 Cherry Grove i’r gogledd-ddwyrain i’r gyffordd â ffordd fynediad Ysgol Uwchradd Hwlfordd, pellter o tua 17 metr.

Ebenezer Row

Ochr ogledd-ddwyreiniol – o dalcen dwyreiniol eiddo rhif 1, i’r gogledd-orllewin i dalcen gogleddol eiddo rhif 4.

Queensway dwyrain

Ochr orllewinol - o'i chyffordd â Cherry Grove, i'r gogledd am bellter o tua 17 metr

Llangwm

The Kilns

Ochr ogleddol – o bwynt 10 metr i'r gorllewin o linell ganol The Gail tua'r gorllewin am 20 metr

Ochr ddeheuol – o bwynt 20 metr i'r gorllewin o ganol The Gail tua'r gorllewin am 55 metr

Llanreath

Victoria Road

Ochr ddwyreiniol – o bwynt 10 metr i'r gogledd-ddwyrain o linell ganol St Patricks Hill, i'r de i'w chyffordd â'r maes parcio, pellter o tua 100 metr.

Ochr orllewinol – o'i chyffordd â St Patricks Hill tua'r de i bwynt 10 metr i'r de-orllewin o linell ganol y maes parcio, pellter o tua 103 metr.

Penfro

Bush Hill

Ochr orllewinol – o bwynt 30 metr i'r gogledd o linell ganol ffordd ymadael Ysgol Harri Tudur, i'r gogledd am 57 metr (llinellau eisoes yn eu lle).

Buttermilk Close

Y ddwy ochr - o bwynt 20 metr i'r gogledd o gyffordd ddeheuol y ffordd fynediad, tua'r gogledd i'w chyffordd â chyffordd ogleddol y ffordd fynediad.

Tyddewi

Heol Catrin

Ochr de-ddwyreiniol – o gyffordd Ramsay Gardens i'r gogledd-ddwyrain am 15 metr

Ysgol Penrhyn Dewi - ffordd fynediad

Pob ochr – o amgylch perimedr yr ynys draffig o flaen y fynedfa i dir yr ysgol

(b) Diwygir Atodlen 2.1 i'r gorchymyn fel a ganlyn:-

Tyddewi

Heol Fawr / Sgwâr y Groes, yn lle paragraff yn ymwneud â'r ochr ddeheuol, rhodder:
O ffin rhifau 24/26 Heol Fawr, i'r gorllewin i bwynt 7 metr i'r gorllewin o ffin ddwyreiniol 12
Sgwâr y Groes.

Dinbych-y-pysgod

Park Road, yn lle paragraff yn ymwneud ag ochr ogleddol (b), rhodder:
(b) O'i chyffordd â Penally Road i'r gorllewin am 53 metr.

(c) Mae atodlen 2.11 o'r Gorchymyn wedi ei diwygio fel a ganlyn:-

Heol Fawr, yn lle paragraff yn ymwneud â'r ochr ddeheuol, rhodder:
O ffin rhifau 24/26 i ffin ddwyreiniol rhif 32.

RHODDWDYD o dan Sêl Gyffredin Cyngor Sir Penfro y diwrnod hwn o, Dwy Fil a
ar Hugain.

At hyn, gosodwyd **SÊL GYFFREDIN**

CYNGOR SIR BENFRO

ym mhresenoldeb:-

Llofnodwr Awdurdodedig

GORCHYMYN CYNGOR SIR PENFRO (GWAHARDD A CHYFYNGU AR AROS A LLWYTHO A MANNAU PARCIO) (CYDGRYNHOI) 2011 (AMRYWIAD RHIF 29) 2024

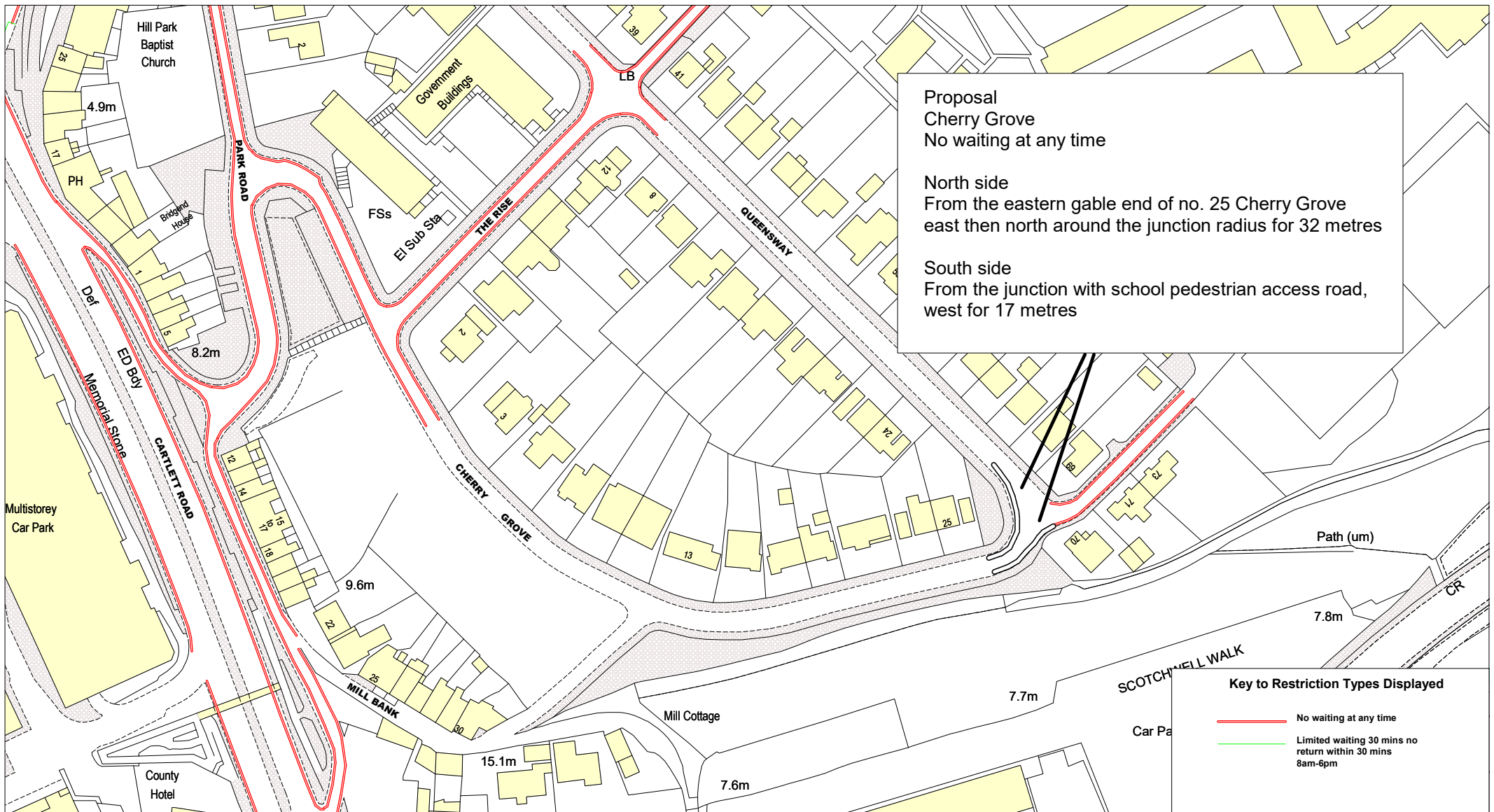
Datganiad o'r Rhesymau

Mae'r cynigion i gyflwyno neu i ddiwygio cyfyngiadau parcio ar y stryd fel y nodwyd yn y gorchymyn drafft a atodwyd yn cael eu hyrwyddo fel rhan o adolygiad parhaus y cyngor o ddarpariaeth parcio ar y stryd ar rwydwaith ffyrdd y sir.

Nod y cynigion yw sicrhau bod cyfyngiadau cyfredol yn briodol ar gyfer lleoliad, a bod materion a nodir drwy sylwadau cyhoeddus a chymunedol yn cael eu hystyried a'u gweithredu lle y bo'n gyfiawn. Mae'r cyfyngiadau diwygiedig hefyd yn adlewyrchu newidiadau i'r briffordd ac yn sicrhau y gall cerddwyr a thraffig cerbydol symud yn ddiogel.

Crynodeb o'r rhesymau dros y cynigion fel y'u nodwyd yn y gorchymyn drafft -

Cyf dogfen	Lleoliad	Cynnig	Rheswm dros y cais
Var 29.1	Cherry Grove a Queensway (dwyrain), Hwlfordd	Dim aros ar unrhyw adeg - gwaharddiad	Cael gwared ar barcio anystyriol ar y tro/cyffordd
Var 29.2	Ebenezer Row, Hwlfordd	Dim aros ar unrhyw adeg - gwaharddiad	Cael gwared ar barcio anystyriol
Var 29.3	The Kilns, Llangwm	Dim aros ar unrhyw adeg - gwaharddiad	Cael gwared ar barcio a chynyddu gwelededd ar ran gul o'r ffordd gerbydau
Var 29.4	Victoria Road, Llanreath, Doc Penfro	Dim aros ar unrhyw adeg - gwaharddiad	Cael gwared ar barcio anystyriol ar y bryn
Var 29.5	Bush Hill, Penfro	Dim aros ar unrhyw adeg - gwaharddiad	Dileu parcio ar y ffordd sy'n cyfyngu ar welededd
Var 29.6	Buttermilk Close, Penfro	Dim aros ar unrhyw adeg - gwaharddiad	Cael gwared ar barcio ar y ffordd fynediad i'r ystad
Var 29.7	Heol Fawr, Tyddewi	Dim aros ar unrhyw adeg - gwaharddiad	Yn diwygio'r cyfyngiad tymhorol presennol i gyfyngiad gydol y flwyddyn
Var 29.8	Heol Catrin, Tyddewi	Dim aros ar unrhyw adeg - gwaharddiad	Cael gwared ar barcio er mwyn gwella gwelededd
Var 29.9	Ffordd fynediad Ysgol Penrhyn Dewi, Tyddewi	Dim aros ar unrhyw adeg - gwaharddiad o amgylch ynys draffig	Cael gwared ar barcio anystyriol sy'n cyfyngu ar symudiadau troi
Var 29.10	Park Road, Dinbych-y-pysgod	Dileu rhan fach o waharddiad dim aros ar unrhyw adeg	I ddarparu lleoedd parcio ychwanegol



Proposal
 Cherry Grove
 No waiting at any time

North side
 From the eastern gable end of no. 25 Cherry Grove east then north around the junction radius for 32 metres

South side
 From the junction with school pedestrian access road, west for 17 metres

Key to Restriction Types Displayed

— No waiting at any time

— Limited waiting 30 mins no return within 30 mins 8am-6pm

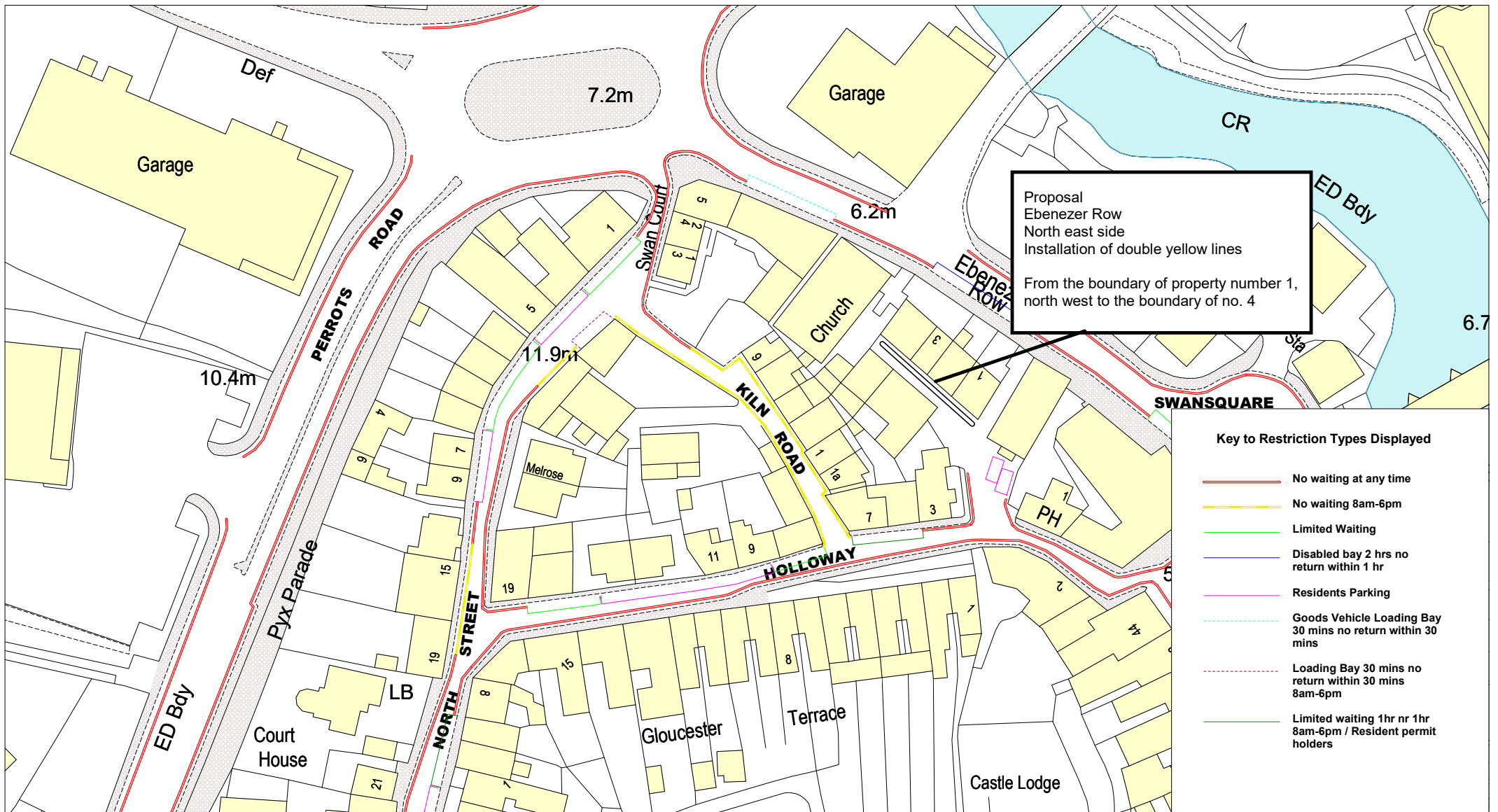


PEMBROKESHIRE COUNTY COUNCIL
 Ian Westley
 B.Eng (Hons), C.Eng, M.I.Mech.E., M.C.I.B.S.E
 Director of Transportation and Environment
 Pembrokeshire County Council
 County Hall
 Haverfordwest
 Pembrokeshire
 SA61 1TP
 Tel 01437 764551
 Fax 01437 769451

Proposed waiting restrictions
 Cherry Grove, onto Queensway, Haverfordwest

© Crown copyright. All rights reserved
 Pembrokeshire County Council
 Licence No. 100023344 2024

SCALE	1 : 1500
DATE	13/09/2024
DRAWING No.	
DRAWN BY	

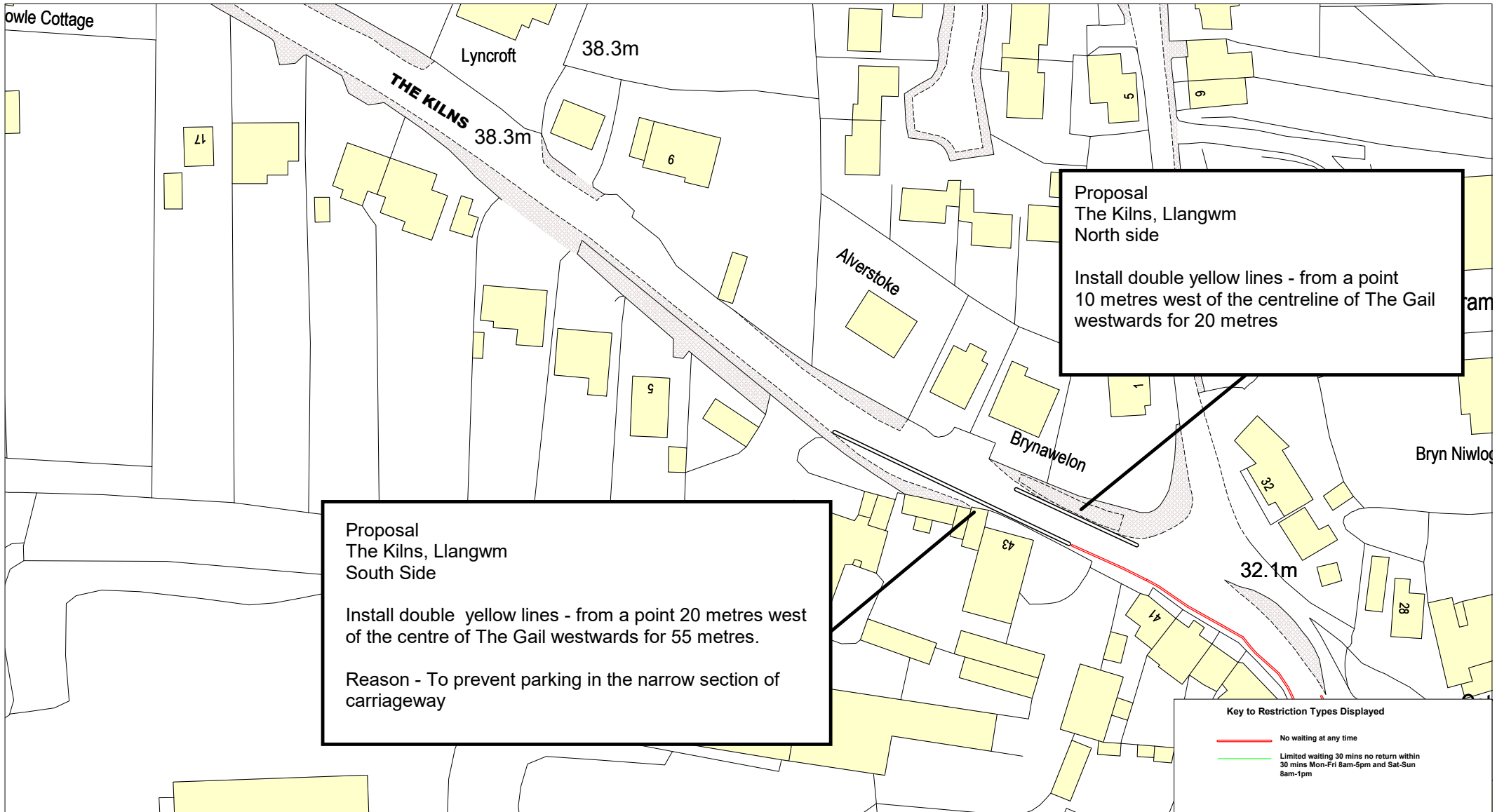


PEMBROKESHIRE COUNTY COUNCIL
Ian Westley
B.Eng (Hons), C.Eng, M.I.Mech.E., M.C.I.B.S.E
Director of Transportation and Environment
Pembrokeshire County Council
County Hall
Haverfordwest
Pembrokeshire
SA61 1TP
Tel 01437 764551
Fax 01437 769451

**Proposed waiting restrictions
Ebenezer Row, Haverfordwest**

© Crown copyright. All rights reserved
Pembrokeshire County Council
Licence No. 100023344 2024

SCALE	1 : 1000
DATE	01/10/2024
DRAWING No.	
DRAWN BY	

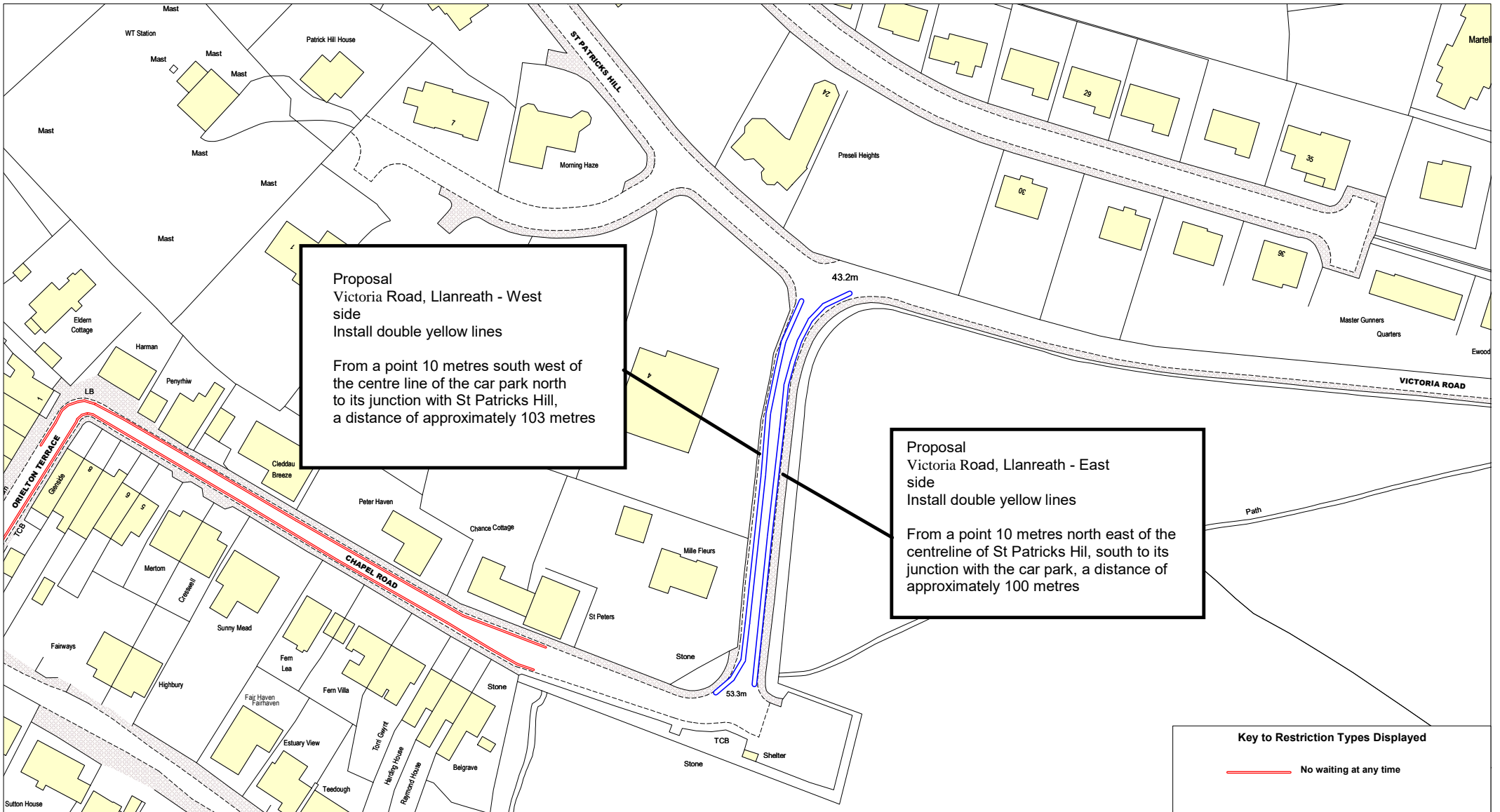


PEMBROKESHIRE COUNTY COUNCIL
 Ian Westley
 B.Eng (Hons). C.Eng. M.I.Mech.E., M.C.I.B.S.E
 Director of Transportation and Environment
 Pembrokeshire County Council
 County Hall
 Haverfordwest
 Pembrokeshire
 SA61 1TP
 Tel 01437 764551
 Fax 01437 769451

Proposed waiting restrictions
 The Kilns
 Llangwm

© Crown copyright. All rights reserved
 Pembrokeshire County Council
 Licence No. 100023344 2024

SCALE	1 : 1000
DATE	29/07/2024
DRAWING No.	
DRAWN BY	

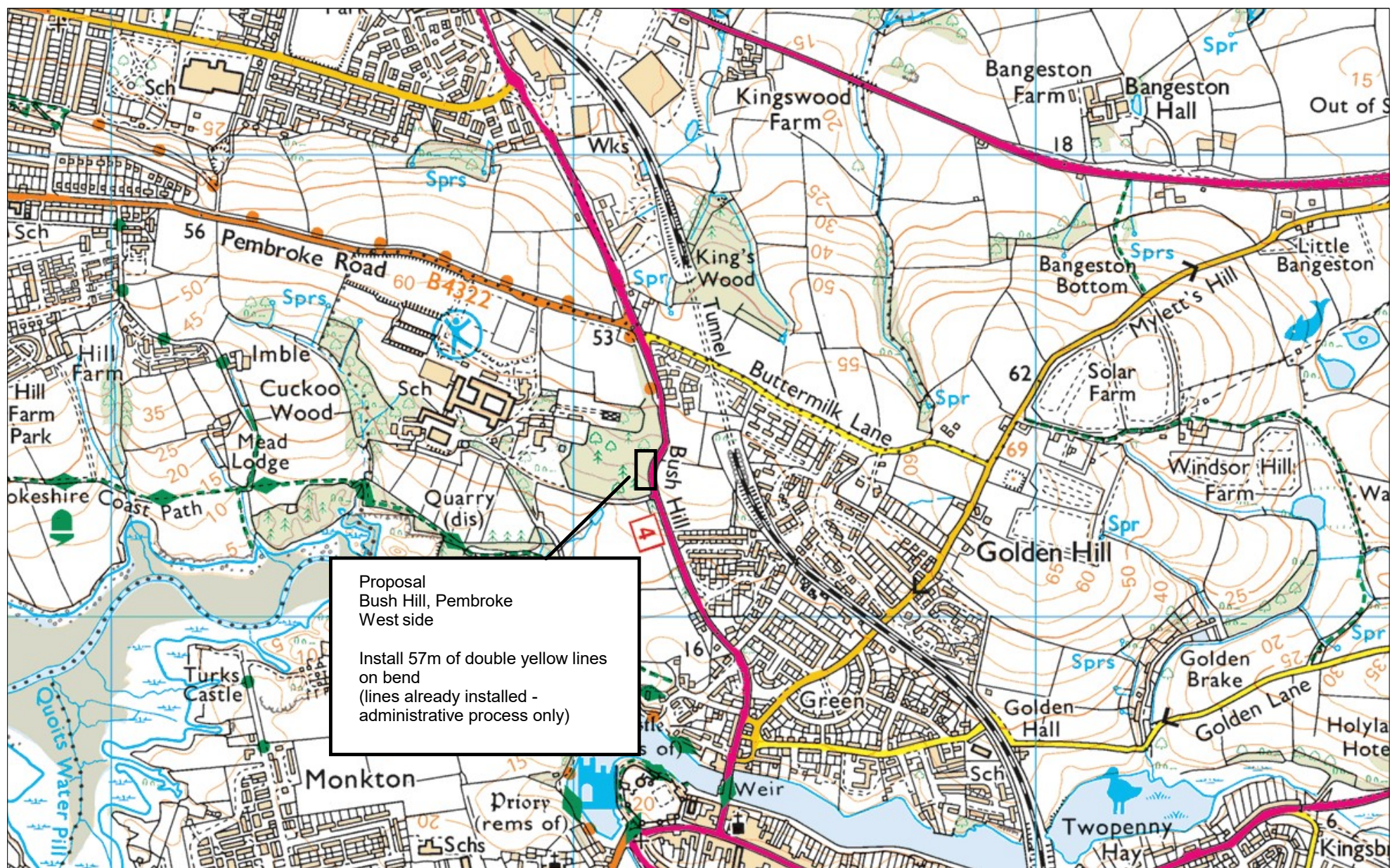


PEMBROKESHIRE COUNTY COUNCIL
Ian Westley
B.Eng (Hons), C.Eng, M.I.Mech.E., M.C.I.B.S.E
Director of Transportation and Environment
Pembrokeshire County Council
County Hall
Haverfordwest
Pembrokeshire
SA61 1TP
Tel 01437 764551
Fax 01437 769451

© Crown copyright. All rights reserved
Pembrokeshire County Council
Licence No. 100023344 2024

**Proposed double yellow lines
Chapel Road, Llanreath, Pembroke Dock**

SCALE	1 : 1250
DATE	30/08/2024
DRAWING No.	
DRAWN BY	

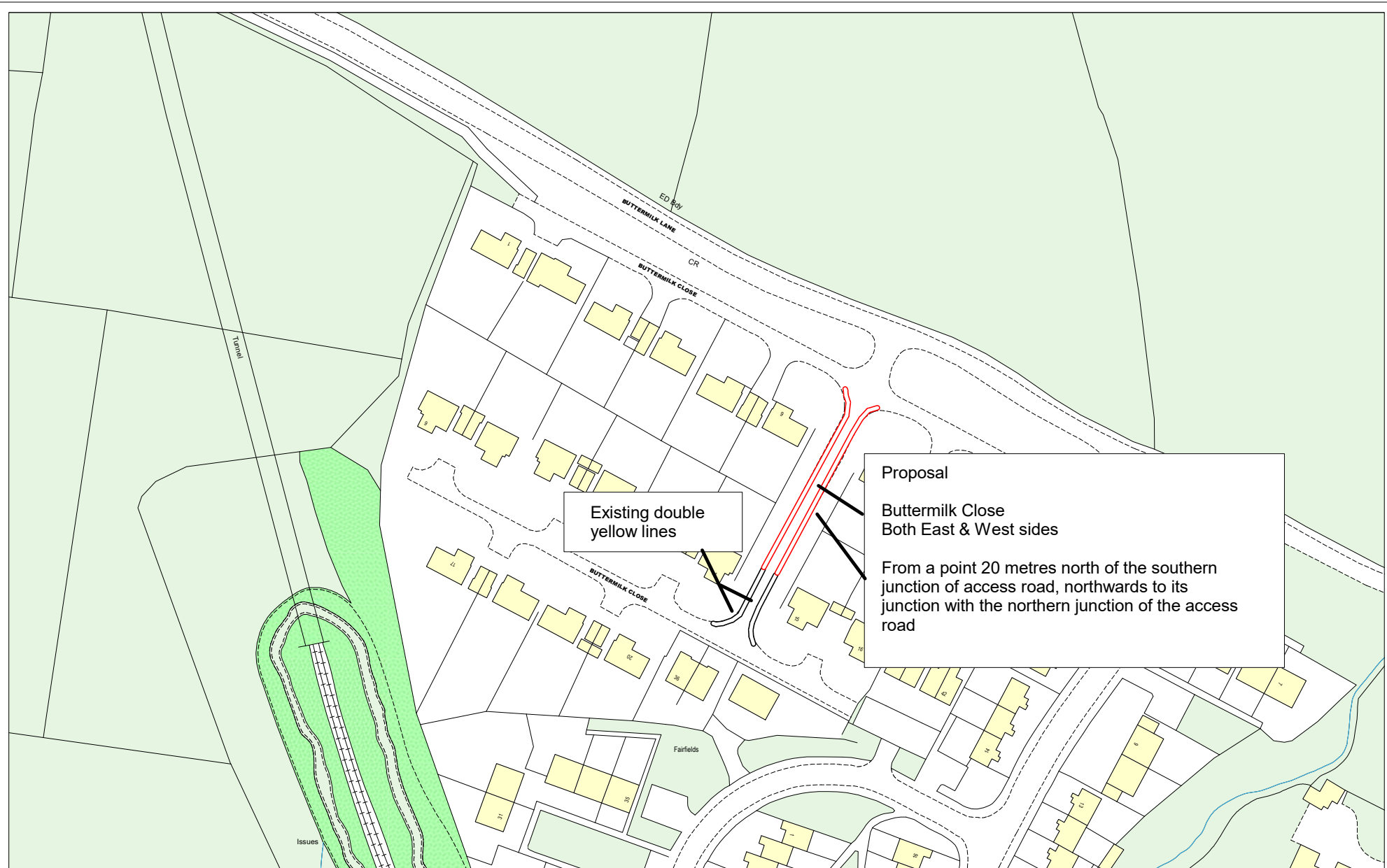


Pembrokeshire County Council
 Directorate of Transportation and Environment
 County Hall
 Haverfordwest
 SA61 1TP

Proposed double yellow line waiting restrictions
 Bush Hill, Pembroke

Reproduced from the Ordnance Survey mapping with the permission of the Controller of Her Majesty's Stationery Office. Crown Copyright.

Unauthorised reproduction infringes Crown Copyright and may lead to prosecution or civil proceedings.
 Pembrokeshire CC - Licence Number 100023344.



Proposal
 Buttermilk Close
 Both East & West sides
 From a point 20 metres north of the southern
 junction of access road, northwards to its
 junction with the northern junction of the access
 road

Existing double
 yellow lines

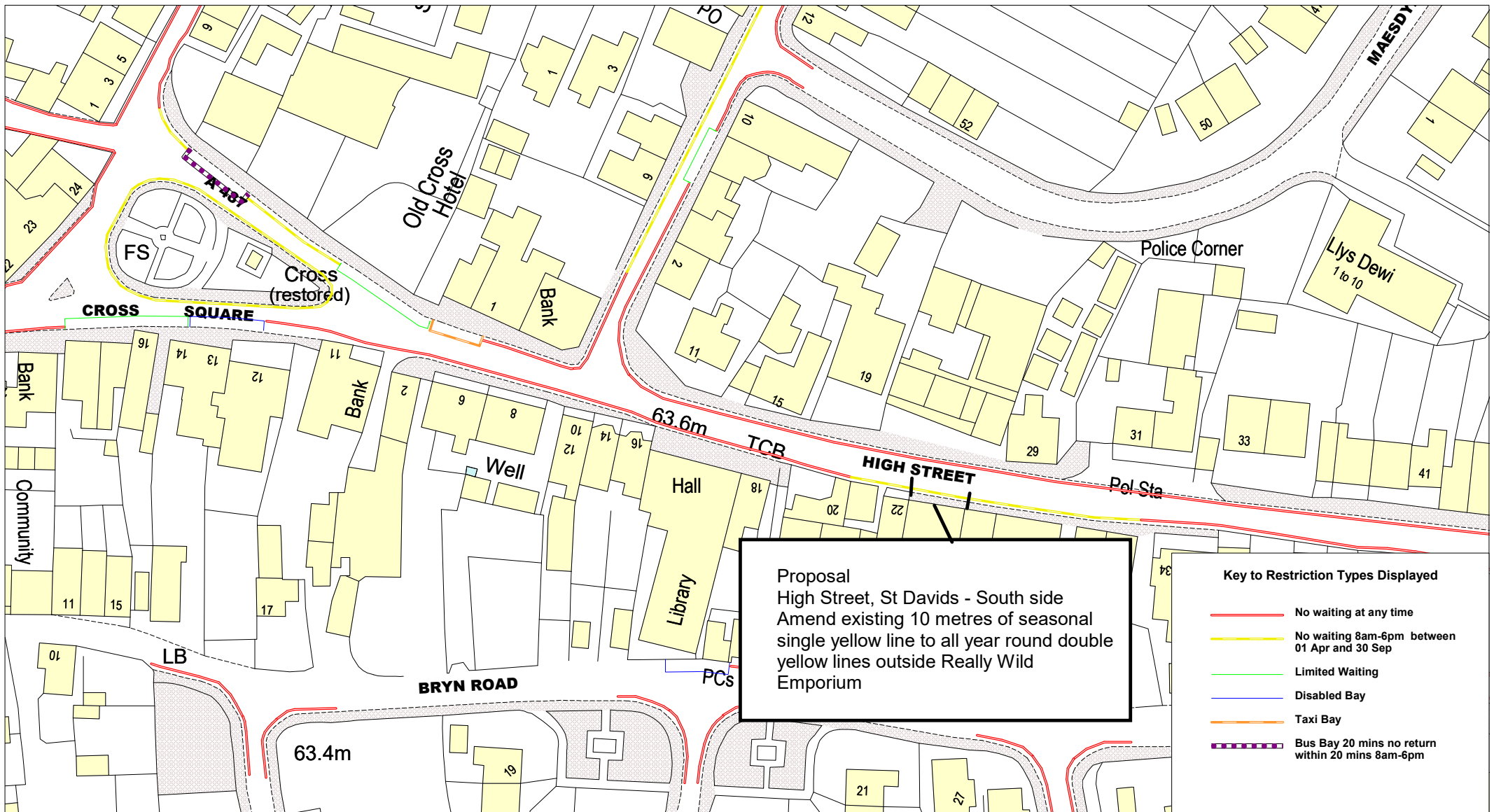


Pembrokeshire County Council
 Directorate of Transportation and Environment
 County Hall
 Haverfordwest
 SA61 1TP

Proposed waiting restrictions
 Buttermilk Close
 Pembroke

Reproduced from the Ordnance Survey mapping with the
 permission of the Controller of Her Majesty's Stationery Office.
 Crown Copyright.

Unauthorised reproduction infringes Crown Copyright and
 may lead to prosecution or civil proceedings.
 Pembrokeshire CC - Licence Number 100023344.



Proposal
 High Street, St Davids - South side
 Amend existing 10 metres of seasonal
 single yellow line to all year round double
 yellow lines outside Really Wild
 Emporium

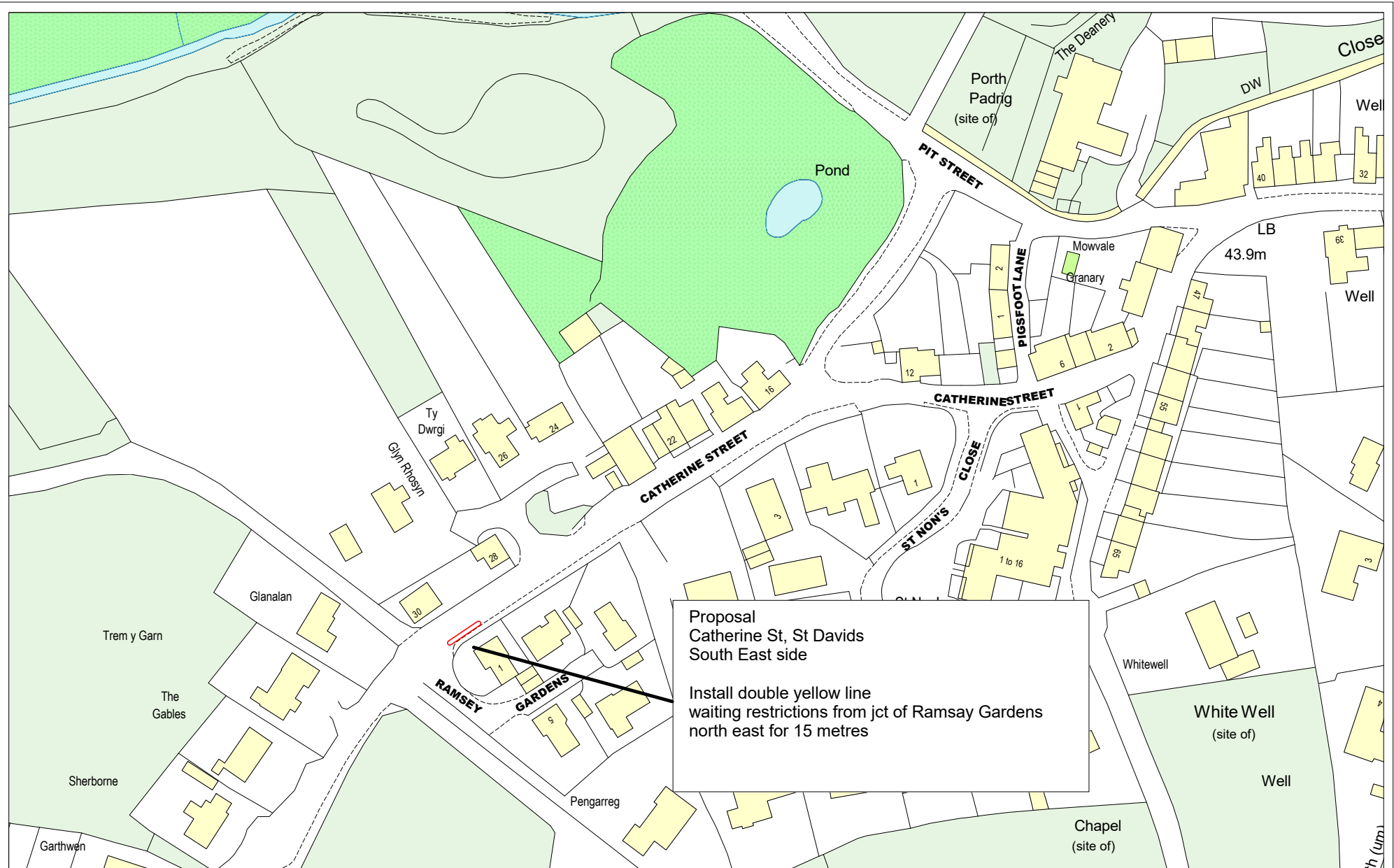


PEMBROKESHIRE COUNTY COUNCIL
 Ian Westley
 B.Eng (Hons). C.Eng. M.I.Mech.E., M.C.I.B.S.E
 Director of Transportation and Environment
 Pembrokeshire County Council
 County Hall
 Haverfordwest
 Pembrokeshire
 SA61 1TP
 Tel 01437 764551
 Fax 01437 769451

Selected map area

© Crown copyright. All rights reserved
 Pembrokeshire County Council
 Licence No. 100023344 2024

SCALE	1 : 1000
DATE	07/10/2024
DRAWING No.	
DRAWN BY	

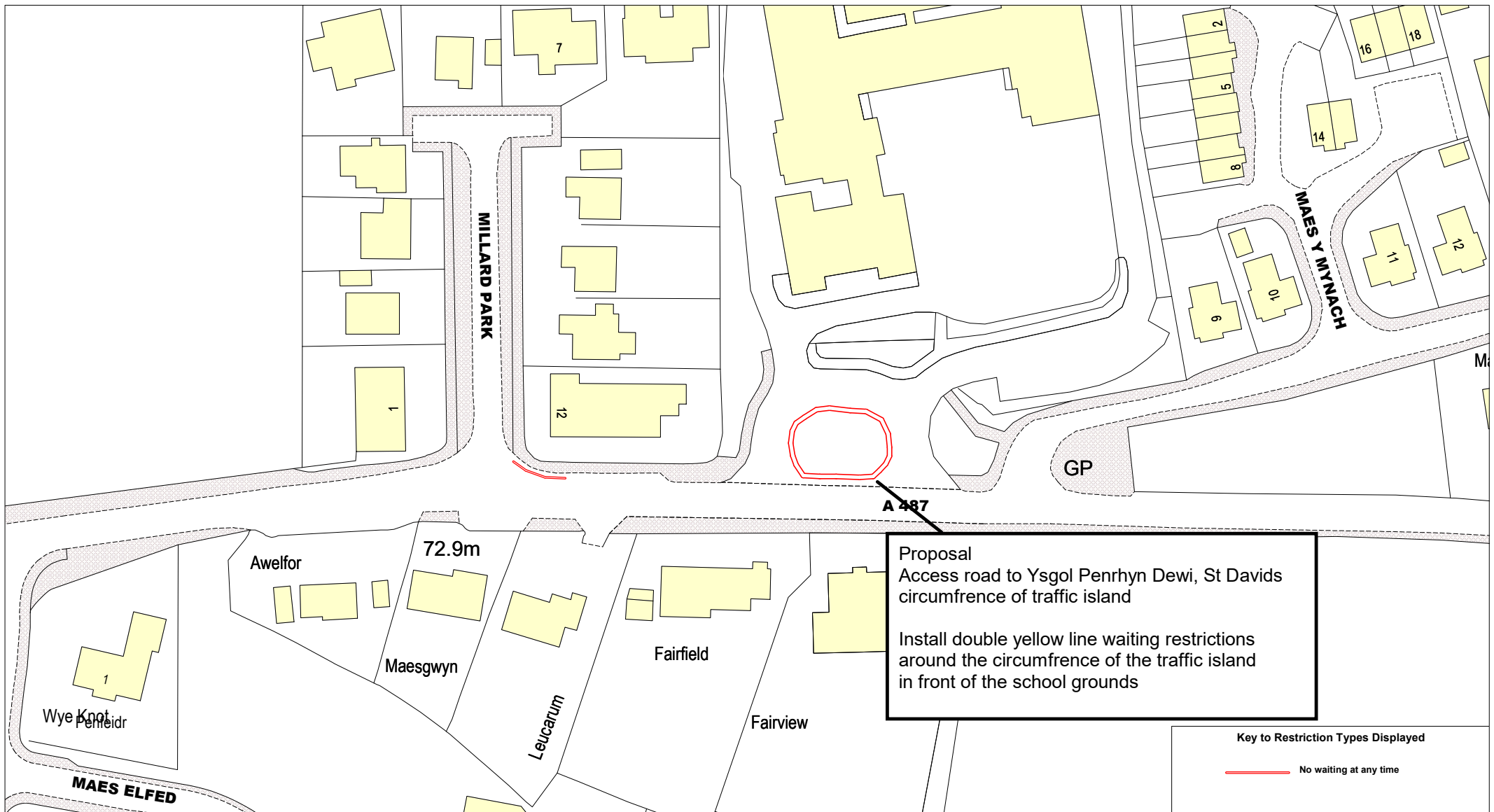


Pembrokeshire County Council
 Directorate of Transportation and Environment
 County Hall
 Haverfordwest
 SA61 1TP

Proposed waiting restrictions
 Catherine Street, St Davids

Reproduced from the Ordnance Survey mapping with the permission of the Controller of Her Majesty's Stationery Office. Crown Copyright.

Unauthorised reproduction infringes Crown Copyright and may lead to prosecution or civil proceedings.
 Pembrokeshire CC - Licence Number 100023344.



Proposal
 Access road to Ysgol Penrhyn Dewi, St Davids
 circumference of traffic island

Install double yellow line waiting restrictions
 around the circumference of the traffic island
 in front of the school grounds

Key to Restriction Types Displayed	
	No waiting at any time

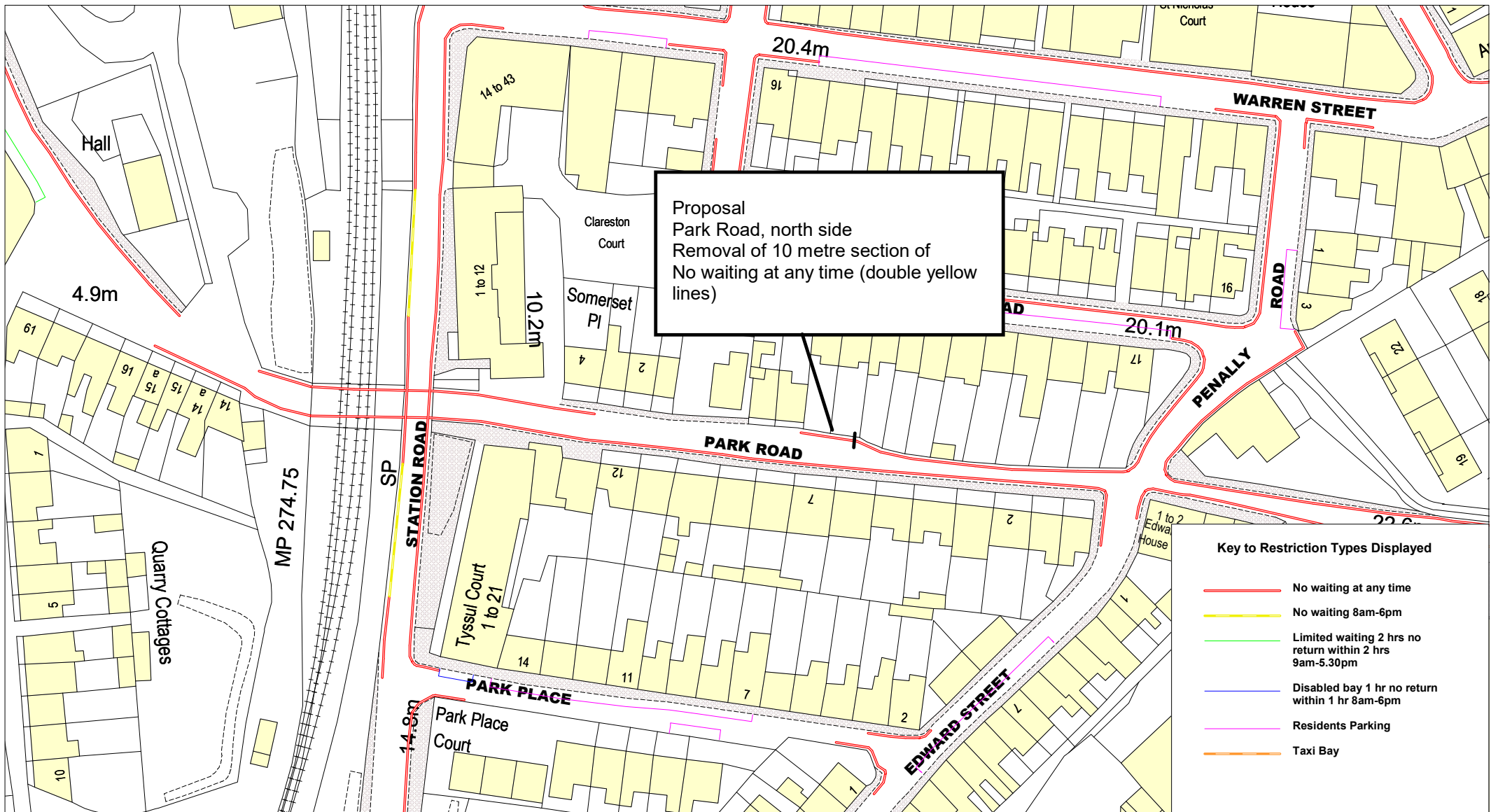


PEMBROKESHIRE COUNTY COUNCIL
 Ian Westley
 B.Eng (Hons). C.Eng. M.I.Mech.E., M.C.I.B.S.E
 Director of Transportation and Environment
 Pembrokeshire County Council
 County Hall
 Haverfordwest
 Pembrokeshire
 SA61 1TP
 Tel 01437 764551
 Fax 01437 769451

© Crown copyright. All rights reserved
 Pembrokeshire County Council
 Licence No. 100023344 2024

**Access Road to Ysgol Penrhyn Dewi, St Davids
 Proposed waiting restrictions**

SCALE	1 : 1000
DATE	01/10/2024
DRAWING No.	
DRAWN BY	



PEMBROKESHIRE COUNTY COUNCIL
 Ian Westley
 B.Eng (Hons). C.Eng. M.I.Mech.E., M.C.I.B.S.E
 Director of Transportation and Environment
 Pembrokeshire County Council
 County Hall
 Haverfordwest
 Pembrokeshire
 SA61 1TP
 Tel 01437 764551
 Fax 01437 769451

© Crown copyright. All rights reserved
 Pembrokeshire County Council
 Licence No. 100023344 2024

Park Road, Tenby
 Proposed removal of section of Double yellow lines

SCALE	1 : 1000
DATE	17/10/2024
DRAWING No.	
DRAWN BY	